Главная газета нашего города

Вечерний Мурманск

14 ноября 2019, четверг СПЕЦВЫПУСК № 300

АДМИНИСТРАЦИЯ ГОРОДА МУРМАНСКА

ПОСТАНОВЛЕНИЕ

29.10.2019 № 3574

Об утверждении проекта планировки территории и проекта межевания территории, расположенной в Ленинском административном округе города Мурманска, в границах земельных участков с кадастровыми номерами 51:20:0003211:27, 51:20:0003211:53, 51:20:0003211:57

Руководствуясь Градостроительным кодексом Российской Федерации, Федеральным законом от 06.10.2003 № 131-ФЗ «Об общих принципах организации местного самоуправления в Российской Федерации», Уставом муниципального образования город Мурманск, решениями Совета депутатов города Мурманска от 01.11.2011 № 41-547 «Об утверждении Правил землепользования и застройки муниципального образования город Мурманск», от 27.06.2018 № 48-833 «Об утверждении Положения об организации и проведении публичных слушаний, общественных обсуждений по вопросам градостроительной деятельности, градостроительного зонирования в муниципальном образовании город Мурманск, правилам благоустройства территории муниципального образования город Мурманск», постановлениями администрации города Мурманска от 31.08.2018 № 2902 «О подготовке проекта планировки территории и проекта межевания территории, расположенной в Ленинском административном округе города Мурманска, в границах земельных участков с кадастровыми номерами 51:20:0003211:27, 51:20:0003211:53, 51:20:0003211:57», от 08.10.2018 № 3459 «Об утверждении Положения об организационном комитете по проведению публичных слушаний или общественных обсуждений по вопросам градостроительной деятельности, градостроительного зонирования, правил благоустройства», с учетом заключения о результатах общественных обсуждений от 30.07.2019 **постановляю:**

1. Утвердить проект планировки территории и проект межевания территории, расположенной в Ленинском административном округе города Мурманска, в границах земельных участков с кадастровыми номерами 51:20:0003211:27, 51:20:0003211:53, 51:20:0003211:57 согласно приложению к настоящему постановлению.
2. Отделу информационно-технического обеспечения и защиты информации администрации города Мурманска (Кузьмин А. Н.) организовать размещение настоящего постановления с приложением на официальном сайте администрации города Мурманска в сети Интернет в течение семи дней со дня издания.
3. Редакции газеты «Вечерний Мурманск» (Хабаров В. А.) опубликовать настоящее постановление с приложением в течение семи дней со дня издания.
4. Настоящее постановление вступает в силу со дня официального опубликования.
5. Контроль за выполнением настоящего постановления возложить на заместителя главы администрации города Мурманска Изотова А. В.

Временно исполняющий полномочия главы администрации города Мурманска А. Г. ЛЫЖЕНКОВ.

Приложение
к постановлению администрации
города Мурманска от 29.10.2019 № 3574

Проект планировки территории и проект межевания территории,
расположенной в Ленинском административном округе города Мурманска,
в границах земельных участков с кадастровыми номерами
51:20:0003211:27, 51:20:0003211:53, 51:20:0003211:57

Содержание:

Введение
1. Проект планировки территории:
1.1. Положение о характеристиках планируемого развития территории.
1.1.1. Параметры застройки территории.
1.1.2. Положение о функциональном назначении территории.
1.1.3. Положение об очередности планируемого развития территории.
1.1.4. Описание социально-культурного, коммунально-бытового обеспечения.
1.1.5. Описание решений по красным линиям.
1.1.6. Описание по транспортному обеспечению.
1.1.7. Описание по инженерно-техническому обеспечению.
1.2. Графическая часть.
2. Проект межевания территории:
2.1. Перечень и сведения о площади образуемых земельных участков.
2.2. Перечень и сведения о площади образуемых земельных участков, которые будут отнесены к территориям общего пользования или имуществу общего пользования, в том числе в отношении которых предполагается резервирование и(или) изъятие для государственных или муниципальных нужд.
2.3. Виды разрешенного использования образуемых земельных участков в соответствии с проектом планировки территории.
2.4. Положение об очередности планируемого развития территории.
2.5. Описание социально-культурного, коммунально-бытового обеспечения.
2.6. Сведения о границах территории, в отношении которой утвержден проект межевания, содержащие перечень координат характерных точек этих границ в системе координат, используемой для ведения Единого государственного реестра недвижимости.
2.7. Графическая часть.

Введение

Проект планировки территории и проект межевания территории разработан в соответствии с требованиями статей 42, 43 Градостроительного кодекса Российской Федерации, а также Положения о составе и содержании проектов планировки территории, предусматривающих размещение одного или нескольких линейных объектов, утвержденного постановлением Правительства Российской Федерации от 12.05.2017 № 564.

Проект направлен на реализацию принципиальных решений по развитию территории, рационального использования земельных ресурсов, а также выделения элементов планировочной структуры, архитектурных и конструктивных решений, инженерного обеспечения с учетом планируемого размещения объектов строительства, индивидуальных особенностей и сохранения сложившейся застройки и охраны окружающей природной среды.

1. Проект планировки территории

1.1. Положение о характеристиках планируемого развития территории

1.1.1. Параметры застройки территории

Проектируемая территория бункеровочной базы расположена в Северо-Западном федеральном округе Российской Федерации по адресу: Мурманская область, г. Мурманск, Нижне-Ростинское шоссе, д. 39.

Бункеровочная база предназначена для:
- приема горючих жидкостей (далее – ГЖ) и легковоспламеняющихся жидкостей (далее – ЛВЖ) из железнодорожного транспорта в проектируемый резервуарный парк;
- хранения ГЖ и ЛВЖ в проектируемом резервуарном парке;
- выдачи/приемки нефтепродуктов в морской транспорт;
- выдачи нефтепродуктов в автотранспорт.

Единовременный объем хранения нефтепродуктов проектируемого резервуарного парка составляет 18 606 куб. м, в т.ч.:
- расчетный грузооборот нефтепродуктов – 441 тыс. тонн/год;
- груз – нефтепродукты (мазут, дизельное топливо и судовое маловязкое топливо);
- подвижной состав – цистерны.

Бункеровочная база находится в окружении существующих предприятий со сложившимися транспортно-пешеходными коммуникациями. С запада граничит с береговой зоной Кольского залива. Объект расположен в пятисотметровой водоохраной зоне Кольского залива.

Ограничения прав на земельный участок предусмотрены статьями 56, 56.1 Земельного кодекса Российской Федерации (далее – ЗК РФ). Срок действия - с 30.01.2018. Реквизиты документа-основания: приказ Двинско-Печорского бассейнового водного управления Федерального агентства водных ресурсов от 07.12.2017 № 69 п/д «Об установлении части береговой линии (границы водного объекта), границы части водоохранной зоны и границы части прибрежной защитной полосы Баренцева моря на территории Мурманской области».

Право (ограничение права, обременение объекта недвижимости) зарегистрировано на объект недвижимости с видами разрешенного использования: земли под промышленными объектами, объектами коммунального хозяйства, объектами материально-технического, продовольственного снабжения, сбыта и заготовок, под объектами транспорта (за исключением земельных участков под автозаправочными и газонакопительными станциями, предприятиями автосервиса, гаражей и автостоянок), под объектами связи.

1.1.2. Положение о функциональном назначении территории

Образуемые земельные участки ЗУ № 1, ЗУ № 2, ЗУ № 3, ЗУ № 4 размещены в границах производственно-транспортной зоны (ПТ). Согласно Правилам землепользования и застройки муниципального образования город Мурманск, утвержденным решением Совета депутатов города Мурманска от 01.11.2011 № 41-547 (далее – ПЗЗ), для территориальных зон установлены градостроительные регламенты. В градостроительном регламенте в отношении земельных участков и объектов капитального строительства, расположенных в пределах соответствующей территориальной зоны, указываются виды разрешенного использования земельных участков и объектов капитального строительства.

1. Образуемый земельный участок ЗУ № 1.

ЗУ № 1 (многоконтурный) площадью 1 781,15 кв. м и площадью 1 024,41 кв. м. Общая площадь участка ЗУ № 1 – 2 805,56 кв. м.

Предельные (минимальные и (или) максимальные) размеры земельных участков и предельные параметры разрешенного строительства, реконструкции объектов капитального строительства для производственно-транспортной зоны не установлены. Максимальный процент застройки в границах земельного участка, определяемый как отношение суммарной площади земельного участка, которая может быть застроена, ко всей площади земельного участка для производственной деятельности, – 80%, для складской деятельности – 60%.

Максимальная площадь застройки в границах земельного участка (кв. м)

Вид разрешенного использования	Процент застройки	Максимальная площадь застройки, кв. м
Коммунальное обслуживание (Код 3.1)	60	1 684
Склады (Код 6.9)	60	1 684

Предварительный состав зданий в границе ЗУ № 1:
- станция пожаротушения бункеровочной базы;
- насосная пожаротушения, плавучая;
- узел учета нефтепродуктов;
- электрощитовая;
- локальная установка очистки сточных вод;
- узел приема и выдачи ГЖ и ЛВЖ в морской транспорт.

Участок размещен в границах производственно-транспортной зоны (ПТ). Участок предназначен для размещения объектов капитального строительства по виду разрешенного использования земельных участков:
- коммунальное обслуживание (Код 3.1): размещение объектов капитального строительства в целях обеспечения физических и юридических лиц коммунальными услугами, в частности: поставки воды, тепла, электричества, газа, предоставления услуг связи, отвода канализационных стоков, очистки и уборки объектов недвижимости (котельных, водозаборов, очистных сооружений, насосных станций, водопроводов, линий электропередач, трансформаторных подстанций, газопроводов, линий связи, телефонных станций, канализаций, стоянок, гаражей и мастерских для обслуживания уборочной и аварийной техники, а также зданий или помещений, предназначенных для приема физических и юридических лиц в связи с предоставлением им коммунальных услуг);
- склады (Код 6.9): размещение сооружений, имеющих назначение по временному хранению, распределению и перевалке грузов (за исключением хранения стратегических запасов), не являющихся частями производственных комплексов, на которых был создан груз: промышленные базы, склады, погрузочные терминалы и доки, нефтехранилища и нефтеналивные станции, газовые хранилища и обслуживающие их газоконденсатные и газоперекачивающие станции, элеваторы и продовольственные склады, за исключением железнодорожных перевалочных складов.

2. Образуемый земельный участок ЗУ № 2.

Общая площадь участка ЗУ № 2 – 8 839,18 кв. м.

Предельные (минимальные и (или) максимальные) размеры земельных участков и предельные параметры разрешенного строительства, реконструкции объектов капитального строительства для производственно-транспортной зоны не установлены. Максимальный процент застройки в границах земельного участка, определяемый как отношение суммарной площади земельного участка, которая может быть застроена, ко всей площади земельного участка для производственной деятельности, – 80%, для складской деятельности – 60%.

Максимальная площадь застройки в границах земельного участка (кв. м)

Вид разрешенного использования	Процент застройки	Максимальная площадь застройки, кв. м
Коммунальное обслуживание (Код 3.1)	60	5 305
Склады (Код 6.9)	60	5 305

Предварительный состав зданий в границе ЗУ № 2:
- открытая площадка под навесом для размещения контрольно-измерительного и учетного оборудования;
- помещение отбора проб.

Участок размещен в границе производственно-транспортной зоны (ПТ) и предназначен для размещения объектов капитального строительства по виду разрешенного использования земельных участков:
- коммунальное обслуживание (Код 3.1): размещение объектов капитального строительства в целях обеспечения физических и юридических лиц коммунальными услугами, в частности: поставки воды, тепла, электричества, газа, предоставления услуг связи, отвода канализационных стоков, очистки и уборки объектов недвижимости (котельных, водозаборов, очистных сооружений, насосных станций, водопроводов, линий электропередач, трансформаторных подстанций, газопроводов, линий связи, телефонных станций, канализаций, стоянок, гаражей и мастерских для обслуживания уборочной и аварийной техники, а также зданий или помещений, предназначенных для приема физических и юридических лиц в связи с предоставлением им коммунальных услуг);
- склады (Код 6.9): размещение сооружений, имеющих назначение по временному хранению, распределению и перевалке грузов (за исключением хранения стратегических запасов), не являющихся частями производственных комплексов, на которых был создан груз: промышленные базы, склады, погрузочные терминалы и доки, нефтехранилища и нефтеналивные станции, газовые хранилища и обслуживающие их газоконденсатные и газоперекачивающие станции, элеваторы и продовольственные склады, за исключением железнодорожных перевалочных складов.

3. Образуемый земельный участок ЗУ № 3.

Общая площадь участка ЗУ № 3 – 44 149,89 кв. м, максимальная площадь размещения капитальных сооружений (с учетом линии отступа) – 42 319,89 кв. м.

Предельные (минимальные и (или) максимальные) размеры земельных участков и предельные параметры разрешенного строительства, реконструкции объектов капитального строительства для производственно-транспортной зоны не установлены. Максимальный процент застройки в границах земельного участка, определяемый как отношение суммарной площади земельного участка, которая может быть застроена, ко всей площади земельного участка для производственной деятельности, – 80%, для складской деятельности – 60%.

Вид разрешенного использования	Процент застройки	Максимальная площадь застройки, кв. м
Коммунальное обслуживание (Код 3.1)	60	26 490
Обслуживание автотранспорта (Код 4.9)	60	26 490
Железнодорожный транспорт (Код 7.1)	Не нормируется	
Склады (Код 6.9)	60	26 490
Деловое управление (Код 4.1)	60	26 490

Предварительный состав зданий в границе ЗУ № 3:

- двусторонняя сливная железнодорожная эстакада под навесом на 12 железнодорожных цистерн для слива ГЖ и ЛВЖ;
- РП № 1 РВС-3000 х 4 = 12000 м^3 ГЖ;
- РП № 2 РВС-1000 х 4 = 4000 м^3 ЛВЖ;
- продуктовая насосная станция ГЖ и ЛВЖ;
- насосная;
- электрощитовая;
- автоматизированная станция налива ГЖ и ЛВЖ в автоцистерны;
- котельная;
- 2 блочные комплектные трансформаторные подстанции с главными распределительными щитами;
- операторский пункт, помещения для персонала.

Участок размещен в границе производственно-транспортной зоны (ПТ) и предназначен для размещения объектов капитального строительства по виду разрешенного использования земельных участков:

- коммунальное обслуживание (Код 3.1): размещение объектов капитального строительства в целях обеспечения физических и юридических лиц коммунальными услугами, в частности: поставки воды, тепла, электричества, газа, предоставления услуг связи, отвода канализационных стоков, очистки и уборки объектов недвижимости (котельных, водозаборов, очистных сооружений, насосных станций, водопроводов, линий электропередач, трансформаторных подстанций, газопроводов, линий связи, телефонных станций, канализаций, стоянок, гаражей и мастерских для обслуживания уборочной и аварийной техники, а также зданий или помещений, предназначенных для приема физических и юридических лиц в связи с предоставлением им коммунальных услуг);
- обслуживание автотранспорта (Код 4.9): размещение постоянных или временных гаражей с несколькими стояночными местами, стоянок (парковок), гаражей, в том числе многоярусных, не указанных в Коде 2.7.1;
- железнодорожный транспорт (Код 7.1): размещение железнодорожных путей; размещение, зданий и сооружений, в том числе железнодорожных вокзалов и станций, а также устройств и объектов, необходимых для эксплуатации, содержания, строительства, реконструкции, ремонта наземных и подземных зданий, сооружений, устройств и других объектов железнодорожного транспорта. Размещение погрузочно-разгрузочных площадок, прирельсовых складов (за исключением складов горюче-смазочных материалов и автозаправочных станций любых типов, а также складов, предназначенных для хранения опасных веществ и материалов, не предназначенных непосредственно для обеспечения железнодорожных перевозок) и иных объектов при условии соблюдения требований безопасности движения, установленных федеральными законами. Размещение наземных сооружений метрополитена, в том числе посадочных станций, вентиляционных шахт; размещение наземных сооружений для трамвайного сообщения и иных специальных дорог (канатных, монорельсовых, фуникулеров);
- склады (Код 6.9): размещение сооружений, имеющих назначение по временному хранению, распределению и перевалке грузов (за исключением хранения стратегических запасов), не являющихся частями производственных комплексов, на которых был создан груз: промышленные базы, склады, погрузочные терминалы и доки, нефтехранилища и нефтеналивные станции, газовые хранилища и обслуживающие их газоконденсатные и газоперекачивающие станции, элеваторы и продовольственные склады, за исключением железнодорожных перевалочных складов;
- деловое управление (Код 4.1): размещение объектов капитального строительства с целью размещения объектов управленческой деятельности, не связанной с государственным или муниципальным управлением и оказанием услуг, а также с целью обеспечения совершения сделок, не требующих передачи товара в момент их совершения между организациями, в том числе биржевая деятельность (за исключением банковской и страховой деятельности).

4. Образуемый земельный участок ЗУ № 4.

Общая площадь участка ЗУ № 4 – 43 785,34 кв. м, максимальная площадь размещения капитальных сооружений (с учетом линии отступа) – 43 448,34 кв. м.

Предельные (минимальные и (или) максимальные) размеры земельных участков и предельные параметры разрешенного строительства, реконструкции объектов капитального строительства для производственно-транспортной зоны не установлены. Максимальный процент застройки в границах земельного участка, определяемый как отношение суммарной площади земельного участка, которая может быть застроена, ко всей площади земельного участка для производственной деятельности, – 80%, для складской деятельности – 60%.

Максимальная площадь застройки в границах земельного участка (кв. м)

Вид разрешенного использования	Процент застройки	Максимальная площадь застройки, кв. м
Коммунальное обслуживание (Код 3.1)	60	26 270
Деловое управление (Код 4.1)	60	26 270
Склады (Код 6.9)	60	26 270
Производственная деятельность (Код 6.0)	80	35 030
Обслуживание автотранспорта (Код 4.9)	60	26 270

На период 2019-2021 не предусматривается строительство новых и демонтаж существующих объектов капитального строительства в границах ЗУ № 4.

Участок размещен в границе производственно-транспортной зоны (ПТ) и предназначен для размещения объектов капитального строительства по виду разрешенного использования земельных участков:

- коммунальное обслуживание (Код 3.1): размещение объектов капитального строительства в целях обеспечения физических и юридических лиц коммунальными услугами, в частности: поставки воды, тепла, электричества, газа, предоставления услуг связи, отвода канализационных стоков, очистки и уборки объектов недвижимости (котельных, водозаборов, очистных сооружений, насосных станций, водопроводов, линий электропередач, трансформаторных подстанций, газопроводов, линий связи, телефонных станций, канализаций, стоянок, гаражей и мастерских для обслуживания уборочной и аварийной техники, а также зданий или помещений, предназначенных для приема физических и юридических лиц в связи с предоставлением им коммунальных услуг);
- деловое управление (Код 4.1): размещение объектов капитального строительства с целью размещения объектов управленческой деятельности, не связанной с государственным или муниципальным управлением и оказанием услуг, а также с целью обеспечения совершения сделок, не требующих передачи товара в момент их совершения между организациями, в том числе биржевая деятельность (за исключением банковской и страховой деятельности);
- склады (Код 6.9): размещение сооружений, имеющих назначение по временному хранению, распределению и перевалке грузов (за исключением хранения стратегических запасов), не являющихся частями производственных комплексов, на которых был создан груз: промышленные базы, склады, погрузочные терминалы и доки, нефтехранилища и нефтеналивные станции, газовые хранилища и обслуживающие их газоконденсатные и газоперекачивающие станции, элеваторы и продовольственные склады, за исключением железнодорожных перевалочных складов;
- производственная деятельность (Код 6.0): размещение объектов капитального строительства в целях изготовления вещей промышленным способом;
- обслуживание автотранспорта (Код 4.9): размещение постоянных или временных гаражей с несколькими стояночными местами, стоянок (парковок), гаражей, в том числе многоярусных, не указанных в Коде 2.7.1.

Согласно правилам землепользования и застройки муниципального образования город Мурманск ограничения на минимальную плотность и площадь застройки производственных зон для размещения производственных объектов не установлена, максимальная площадь земельных участков может соответствовать площади образованных земельных участков ЗУ №№ 1-4.

Без отступа от красной линии допускается размещать линейные и площадные объекты. Без отступа от границ смежного земельного участка допускается размещать линейные и площадные объекты и здания, строения, сооружения при наличии согласия в письменном виде правообладателей таких участков. Предельное количество этажей или предельная высота зданий, строений, сооружений не подлежит установлению.

Ограничения использования земельных участков и объектов капитального строительства, устанавливаемые в соответствии с законодательством Российской Федерации:

- максимальный класс опасности (по санитарной классификации) объектов капитального строительства, размещаемых на территории зоны – I.

Ограничения использования земельных участков и их частей и объектов капитального строительства определяются наличием и, в случае ее наличия, видом зоны с особыми условиями использования территорий. Строительство и реконструкция объектов капитального строительства в случаях, предусмотренных законодательством о социальной защите инвалидов, без приспособления указанных объектов для беспрепятственного доступа к ним инвалидов и использования их инвалидами не допускается независимо от того, к какому виду разрешенного использования относится объект.

В пешеходной доступности на Нижне-Ростинском шоссе размещены существующие остановки общественного пассажирского транспорта на расстоянии не более 100 м от границы проектирования.

Расчетные показатели минимально допустимого уровня обеспеченности территории объектами коммунальной, транспортной, социальной инфраструктур и расчетные показатели максимально допустимого уровня территориальной доступности указанных объектов для населения не противоречат:

- муниципальной программе города Мурманска «Развитие транспортной системы» на 2018 - 2024 годы, утвержденной постановлением администрации города Мурманска от 13.11.2017 № 3607;
- программе комплексного развития социальной инфраструктуры муниципального образования город Мурманск на 2017 - 2035 годы, утвержденной решением Совета депутатов города Мурманска от 15.12.2017 № 42-741;
- решению Совета депутатов города Мурманска от 23.06.2014 № 75-1093 «Об утверждении программы комплексного развития систем коммунальной инфраструктуры муниципального образования город Мурманск на 2014-2025 годы».

Проектируемая территория не входит в перечень мероприятий (инвестиционных проектов) по проектированию, строительству, реконструкции объектов социальной инфраструктуры, которые предусмотрены государственными и муниципальными программами, инвестиционными программами субъектов естественных монополий, иными инвестиционными программами и договорами, предусматривающими обязательства застройщиков по завершению в установленные сроки мероприятий по проектированию, строительству, реконструкции объектов социальной инфраструктуры в городе Мурманске, а также не влияет на вышеуказанные программы комплексного развития социальной инфраструктуры и программы комплексного развития систем коммунальной инфраструктуры муниципального образования город Мурманск.

1.1.3. Положение об очередности планируемого развития территории

Застройка территории планируется без выделения этапов и(или) пусковых комплексов. Срок реализации проекта – 2020-2025 годы.

1.1.4. Описание социально-культурного, коммунально-бытового обеспечения

Решения проекта планировки территории не вносят изменения в объекты социально-культурного и коммунально-бытового обеспечения, так как на проектируемой территории и в зоне влияния объекта отсутствуют жилая застройка, образовательные учреждения, дошкольные и внешкольные учреждения.

Архитектурно-планировочное решение застройки предусматривает организацию движения транспорта и пешеходов с учетом технологической работы предприятия.

1.1.5. Описание решений по красным линиям

На период начала разработки проекта планировки территории ширина красных линий составляет порядка 48-51 м согласно постановлению администрации города Мурманска от 01.08.2016 № 2342 «Об установлении красных линий Нижне-Ростинского шоссе от пересечения с улицами Нахимова и Береговой до пересечения с улицей Угольная База в Ленинском административном округе города Мурманска». На основании анализа существующих интенсивностей, роста уровня автомобилизации и развития территорий, согласно письму комитета по развитию городского хозяйства администрации города Мурманска от 28.11.2018 № 23-05-15/6128 и имеющейся проектной документации на капитальный ремонт Нижне-Ростинского шоссе ширина автомобильной дороги должна составлять 12-14 м, ширина полосы отвода железной дороги отсутствует и фактически составляет 5-10 м. С учетом перспективного возможного расширения полосы железной дороги до 15-20 м и автомобильной дороги до 25 м, суммарно 40-45 м, корректировка красной линии до 40-45 м не влияет на развитие инфраструктурных линейных объектов и обеспечивает перспективное расширение.

1.1.6. Описание по транспортному обеспечению

Железнодорожный транспорт.

Мурманский железнодорожный узел является крупным железнодорожным узлом на севере России, расположенным на Кольском полуострове на линии Волховстрой – Мурманск – Ваенга Октябрьской железной дороги. Железнодорожная линия пересекает территорию города в меридиональном направлении по берегу Кольского залива с запада от жилой застройки.

Отправка грузов по железной дороге в адрес бункеровочной базы планируется с железнодорожных станций сети Комбинатская, Яничкино, Ярославль, Кстово, Осенцы, Татьянка. Объем перевозок железнодорожным транспортом составит 441 тыс.тонн/год.

Примыкание пути необщего пользования бункеровочной базы к ходовому пути № III путей необщего пользования филиала «35 СРЗ» АО «Центр судоремонта «Звездочка», примыкающему к станции Мурманск Октябрьской железной дороги, в соответствии с Актом № 128 от 17.08.2017 выбора места примыкания пути необщего пользования к путям необщего пользования станции Мурманск – между стрелочным переводом № 7 и стрелочным переводом № 3. Подача-уборка вагонов производится локомотивом ОАО «РЖД» вперед на выставочные пути, расположенные на пути необщего пользования ООО «Терминал». Приемосдаточные операции выполняются на выставочных путях пути необщего пользования ООО «Терминал». Маневровая работа по перестановке вагонов с выставочных путей на пути погрузки, выгрузки и обратно производится собственным локомотивом (локомобилем) владельца пути необщего пользования или арендованным. Для предотвращения несанкционированного выезда подвижного состава с пути необщего пользования ООО «Терминал» установлено сбрасывающее устройство перед стрелкой примыкания с оборудованием ее автовозвратом. Проектом предусмотрено строительство двух выставочных путей для приемки маршрута в 54 вагона. Предусмотрена отсыпка межпутий и обочин путей щебнем мелкой фракции для безопасного производства приемосдаточных операций.

Автомобильный транспорт.

Основная связь с автомобильной дорогой Р-21 «Кола» будет осуществляться по Нижне-Ростинскому шоссе. По направлению шоссе прогнозируется наличие транспортного потока более 30% грузовых и большегрузных автомобилей.

Подъезды автотранспорта к бункеровочной базе в количестве двух предусмотрены со стороны Нижне-Ростинского шоссе. Проезды действующие. Для обеспечения пешеходной доступности размещены существующие остановки общественного пассажирского транспорта, находящиеся на расстоянии не более 100 м от границы участка проектирования на Нижне-Ростинском шоссе.

Морской транспорт.

Бункеровочная база находится на берегу Южного колена Кольского залива. Проектом предусмотрена загрузка судов топливом шлангованием на существующем плавучем металлическом причале инв. № 5010013 (Паспорт плавучего причала арх. № 03121 от 08.11.2017 составлен ООО «Балтморпроект»). Акватория в районе действующего плавпричала позволяет производить безопасный подход и отход применяемых судов, без дноуглубительных работ. Назначение плавпричала инв. № 5010013 – перегрузка нефтепродуктов. Год постройки – 1992. Класс сооружения – III. Сооружение признано годным к эксплуатации на срок до 08.11.2022.

1.1.7. Описание по инженерно-техническому обеспечению

Водоснабжение.

Водоснабжение на противопожарные нужды осуществляется из акватории Кольского залива через плавучую пожарную насосную станцию в соответствии с Водным кодексом РФ (Том 5.2.2, 9). Водоснабжение для подпитки котельной и хозяйственно-бытовых нужд осуществляется от городской сети на основании ТУ ООО «Крондекс» № 152 от 23.08.2017.

Водоотведение.

Водоотведение очищенного стока бункеровочной базы осуществляется в акваторию Кольского залива на основании решения Двинско-Печорского бассейнового водного управления Федерального агентства водных ресурсов о предоставлении водного объекта в пользование для сброса сточных вод № 00-02.01.00.006-М-РСВХ-Т-2018-02/31/00 от 20.07.2018. Для очистки промышленно-дождевых стоков проектом предусматривается локальная установка очистки сточных вод.

Теплоснабжение.

Для теплоснабжения технологических объектов, операторского пункта с помещениями для персонала проектируется котельная, от которой осуществляется отпуск тепла в системы теплопотребления бункеровочной базы.

Газоснабжение.

Газоснабжение не предусматривается.

Электроснабжение.

Источником внешнего электроснабжения для бункеровочной базы является ПС-388 Ф 1, 2 от ячеек № 32, № 35 ПАО «МРСК Северо-Запада «Колэнерго» в соответствии с договором технологического присоединения энергопринимающих устройств заявителя ООО «Крондекс» к объектам электросетевого хозяйства ПАО «МРСК Северо-Запада».

1.2. Графическая часть

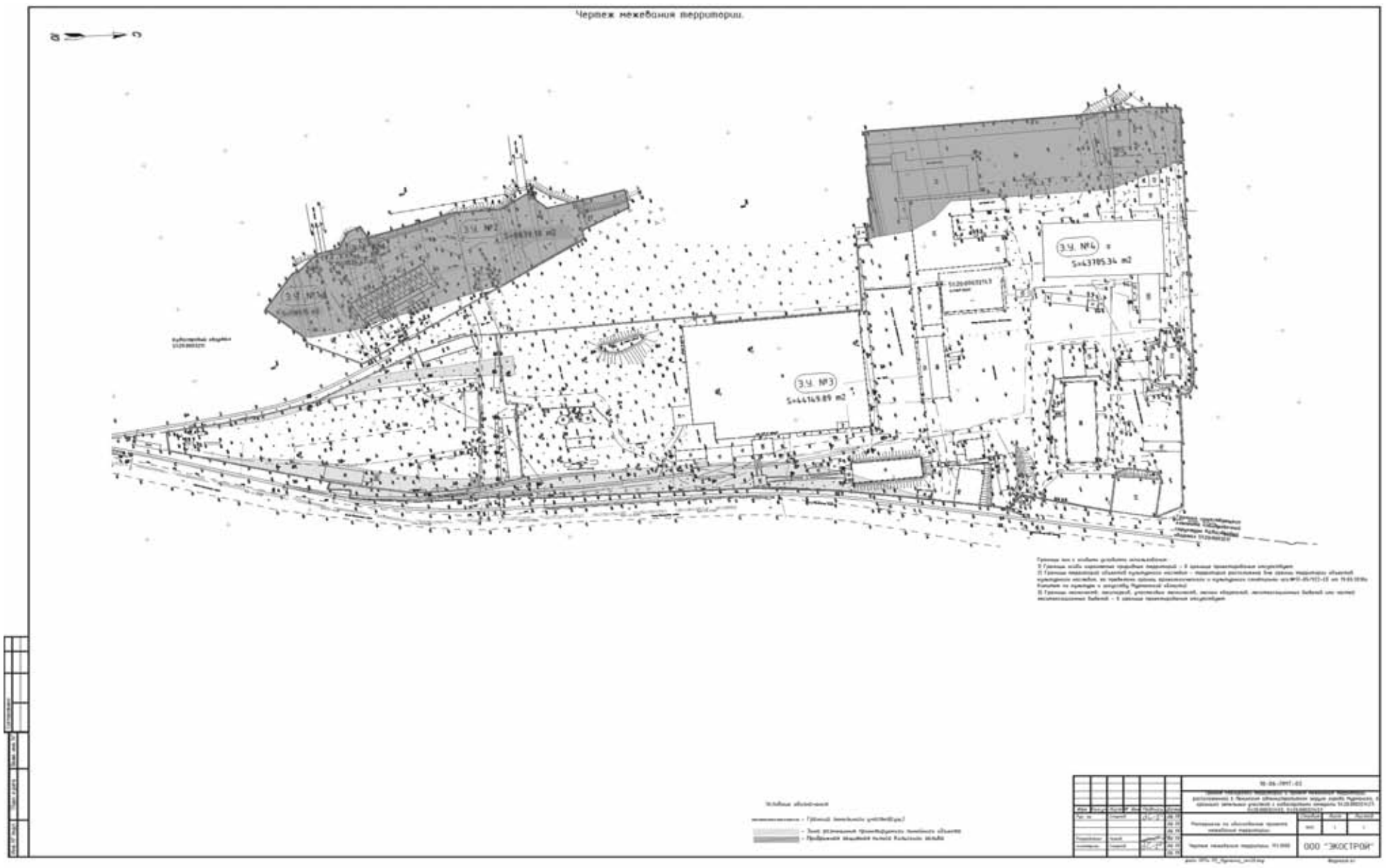

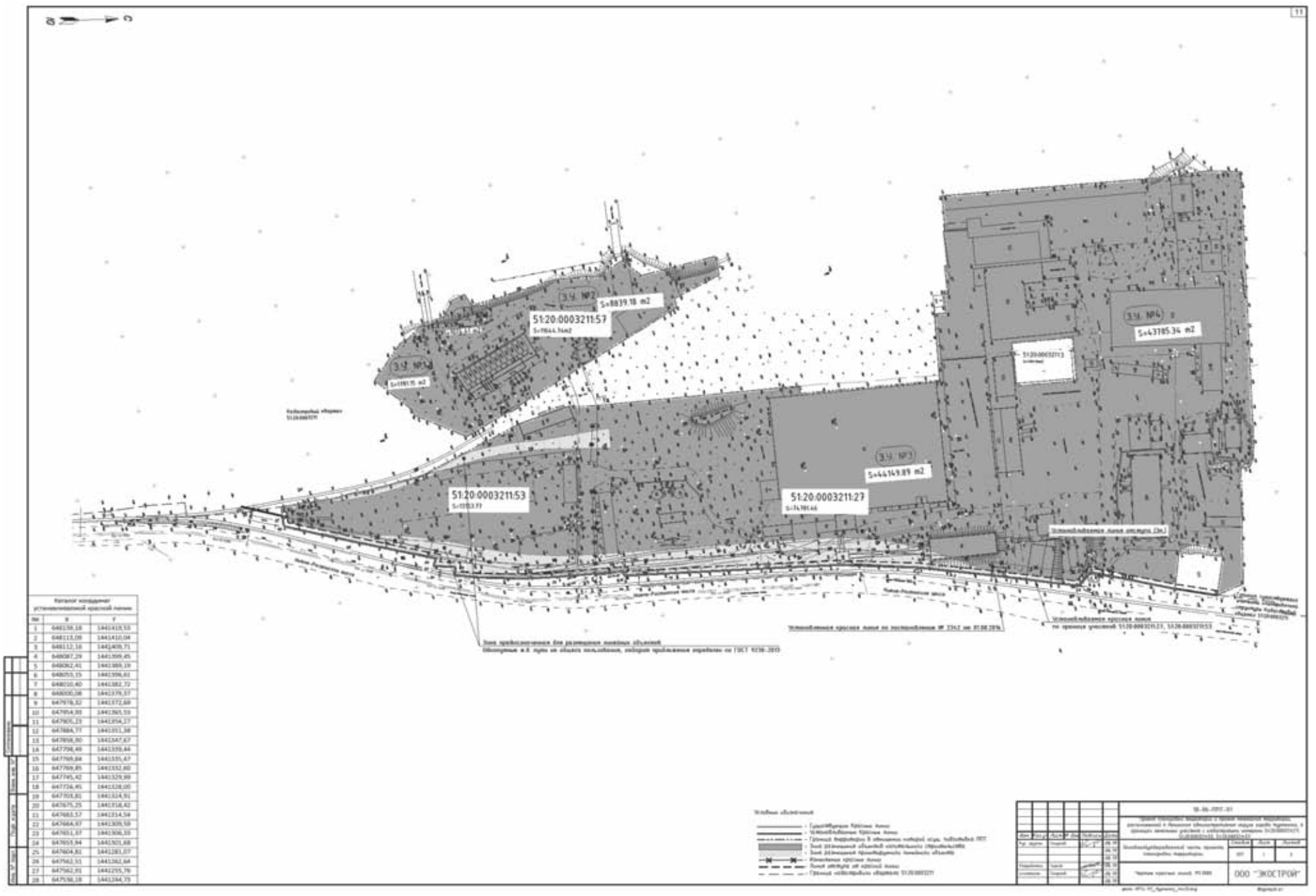

Каталог координат устанавливаемой красной линии

№	X	Y
1	648139,18	1441419,53
2	648113,09	1441410,04
3	648112,16	1441406,71
4	648087,29	1441399,45
5	648082,41	1441389,19
6	648053,15	1441396,61
7	648010,40	1441382,72
8	648000,08	1441379,37
9	647978,32	1441372,68
10	647954,03	1441365,53
11	647905,23	1441354,27
12	647884,77	1441351,38
13	647858,00	1441347,67
14	647798,49	1441339,44
15	647769,84	1441335,47
16	647769,85	1441332,60
17	647745,42	1441329,99
18	647724,45	1441328,00
19	647703,81	1441324,91
20	647675,25	1441318,42
21	647683,57	1441314,54
22	647664,07	1441309,58
23	647651,37	1441306,33
24	647655,94	1441301,68
25	647604,81	1441281,07
26	647562,51	1441262,64
27	647562,01	1441255,76
28	647558,18	1441244,75

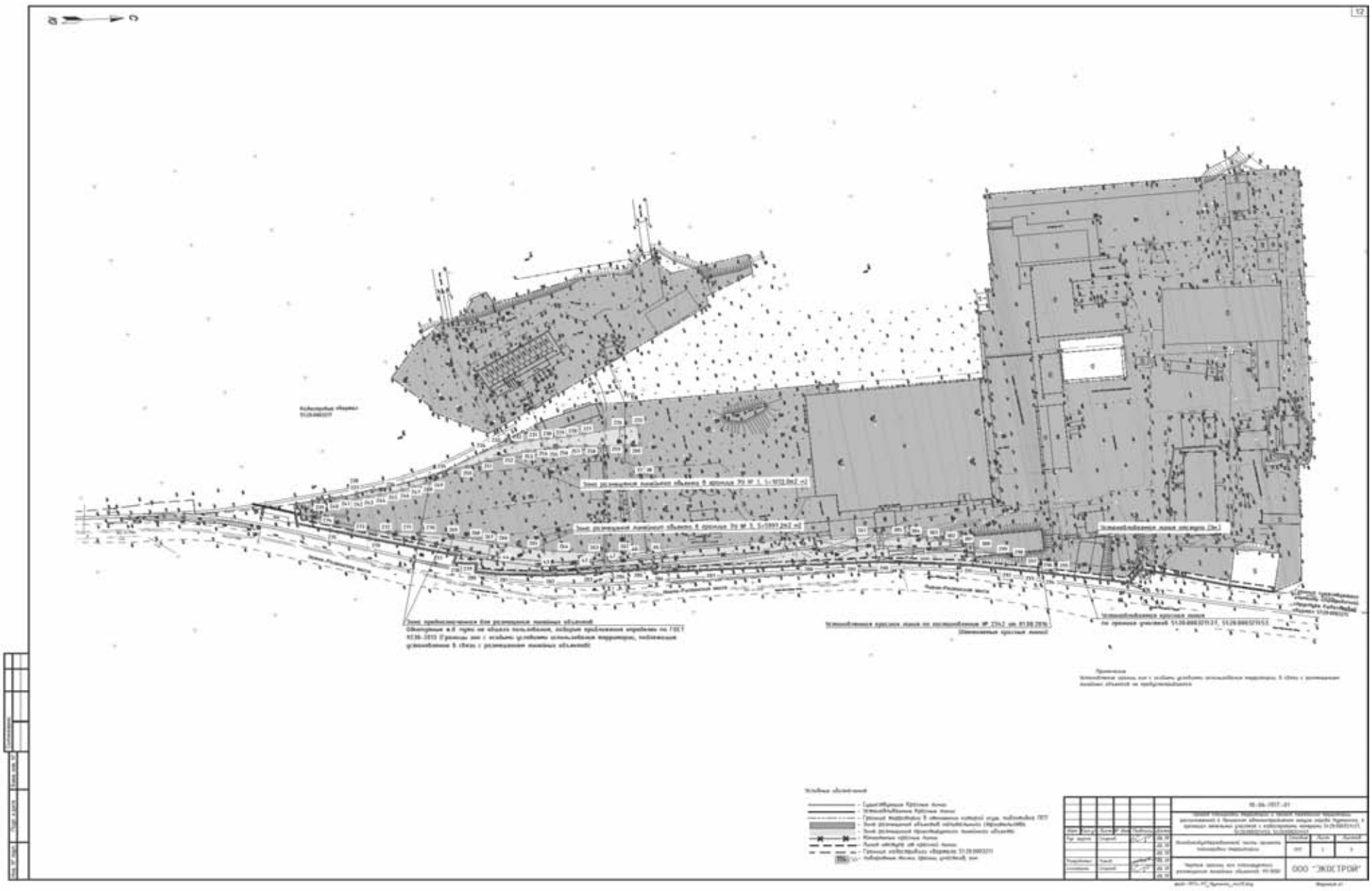

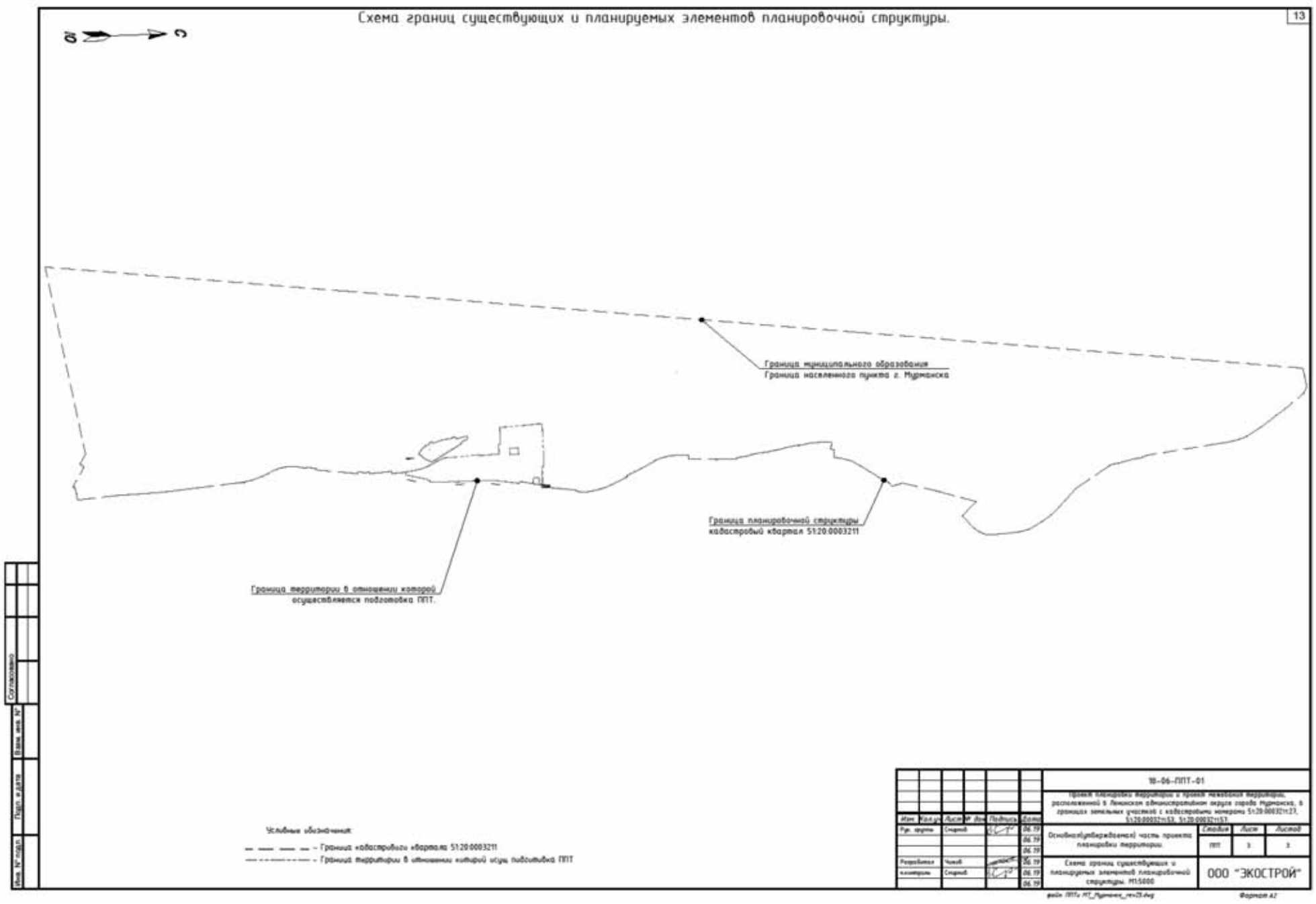
Схема границ существующих и планируемых элементов планировочной структуры.
13
Граница муниципального образования
Граница населенного пункта г. Мурманска
Граница планировочной структуры
кадастровый квартал 51:20:0003211
Граница территории в отношении которой
осуществляется подготовка ППТ.
Условные обозначения:
Граница кадастрового квартала 51:20:0003211
Граница территории в отношении которой осуществляется подготовка ППТ
18-06-ППТ-01
Проект планировки территории и проект межевания территории, расположенной в Ленинском административном округе города Мурманска, в границах земельных участков с кадастровыми номерами 51:20:0003211:23, 51:20:0003211:53, 51:20:0003211:57
Основная(утверждаемая) часть проекта планировки территории
Стадия
Лист
Листов
ППТ
3
3
Схема границ существующих и планируемых элементов планировочной структуры. М1:5000
ООО "ЭКОСТРОЙ"
Согласовано
Взам. инв. №
Подп. и дата
Инв. № подл.

2. Проект межевания территории

2.1. Перечень и сведения о площади образуемых земельных участков

Настоящим проектом предусмотрено образование новых земельных участков. Земельные участки ЗУ № 1 (многоконтурный), ЗУ № 2 образуются путем раздела земельного участка с кадастровым номером 51:20:0003211:57. Из исходного земельного участка с кадастровым номером 51:20:0003211:57 площадью 11 644,7 кв. м образуется многоконтурный земельный участок ЗУ № 1 площадью 1 024,4 кв. м и 1 781,2 кв. м, ЗУ № 2 площадью 8 839,2 кв. м.

Ведомости образуемых земельных участков в результате раздела земельного участка

Каталог координат на образуемый земельный участок ЗУ № 1 (многоконтурный) S = 1 024,41 кв. м

№	X	Y
109	647681,34	1441147,23
5	647689,31	1441146,49
6	647696,00	1441136,71
7	647704,53	1441134,36
8	647707,79	1441142,84
110	647725,53	1441140,43
111	647730,36	1441154,53
112	647691,11	1441169,57
113	647683,42	1441165,70

Каталог координат на образуемый земельный участок ЗУ № 1 (многоконтурный) S =1 781,15 кв. м

№	X	Y
1	647637,59	1441179,11
2	647658,45	1441158,00
3	647662,25	1441157,35
4	647675,16	1441147,80
107	647675,03	1441182,11
108	647692,28	1441224,93
21	647688,46	1441226,37
22	647685,45	1441224,55
23	647657,96	1441206,21
24	647657,74	1441202,91

Каталог координат на образуемый земельный участок ЗУ № 2 S = 8 839,18 кв. м

№	X	Y
4	647675,16	1441147,80
109	647681,34	1441147,23
113	647683,42	1441165,70
112	647691,11	1441169,57
111	647730,36	1441154,53
110	647725,53	1441140,43
9	647761,44	1441135,55
10	647789,91	1441138,78
11	647807,61	1441131,29
12	647817,74	1441143,26
13	647866,16	1441139,78
14	647866,47	1441152,11
15	647835,70	1441162,05
16	647835,81	1441168,04
17	647724,56	1441212,69
18	647724,81	1441213,73
19	647718,90	1441215,82
20	647718,59	1441214,98
108	647692,28	1441224,93
107	647675,03	1441182,11

Земельные участки ЗУ № 3, ЗУ № 4 образуются путем перераспределения территории земельных участков с кадастровыми номерами 51:20:0003211:27, 51:20:0003211:53. Из исходных участков 51:20:0003211:27 и 51:20:0003211:53 площадью 75 891,4 кв. м и 13 153,8 кв. м соответственно образуются земельные участки ЗУ № 3 площадью 44 149,9 кв. м и ЗУ № 4 площадью 43 785,3 кв. м.

Ведомости образуемых земельных участков в результате перераспределения земельных участков

Каталог координат на образуемый земельный участок ЗУ № 3 S = 44 149,89 кв. м

№	X	Y
25	647563,26	1441249,64
26	647602,04	1441250,50
27	647602,06	1441249,75
28	647617,06	1441250,05
29	647656,27	1441246,18
30	647722,64	1441224,81
31	647736,43	1441222,61
32	647736,06	1441220,31
33	647752,94	1441217,94
34	647753,25	1441219,92
35	647756,52	1441219,42
36	647771,07	1441221,87
48	647902,95	1441233,74
49	647902,54	1441238,77
50	647991,48	1441247,00
104	647993,11	1441233,88
105	648025,83	1441236,97
106	648010,40	1441382,72
84	648000,08	1441379,37
85	647978,32	1441372,69
86	647954,93	1441365,53
87	647905,23	1441354,27
88	647884,77	1441351,38
89	647858,30	1441347,67
90	647798,49	1441339,44
91	647769,84	1441335,47
92	647769,85	1441332,60
93	647745,42	1441329,99
94	647726,45	1441328,00
95	647703,81	1441324,91
96	647675,25	1441318,42
97	647663,57	1441314,54
98	647664,97	1441309,59
99	647651,37	1441306,33
45	647653,94	1441301,68
46	647604,81	1441281,07
47	647562,51	1441262,64

Каталог координат на образуемый земельный участок ЗУ № 4 S = 43 785,34 кв. м

№	X	Y
51	647996,85	1441203,65
52	648004,04	1441204,09
53	648004,79	1441192,07
54	648007,30	1441192,16
55	648008,00	1441184,86
56	648008,92	1441173,31
57	648010,73	1441173,45
58	648011,64	1441162,06
59	648012,55	1441150,73
60	648013,70	1441150,71
61	648014,18	1441145,25
62	648015,96	1441128,06
63	648146,29	1441141,60
64	648185,48	1441143,62
65	648206,16	1441148,22
66	648180,15	1441327,19
67	648177,10	1441337,06
68	648175,29	1441339,76
69	648172,51	1441340,32
70	648169,34	1441339,65
71	648164,52	1441372,20
72	648164,13	1441372,13
73	648162,81	1441378,49
74	648156,47	1441415,10
75	648139,09	1441419,13
76	648147,13	1441394,61
77	648146,20	1441389,61
78	648128,83	1441383,35
79	648120,81	1441385,06
80	648113,09	1441410,04
81	648112,16	1441409,71
82	648062,41	1441389,19
83	648053,15	1441396,61
106	648010,40	1441382,72
105	648025,83	1441236,97
104	647993,11	1441233,88

2.2. Перечень и сведения о площади образуемых земельных участков, которые будут отнесены к территориям общего пользования или имуществу общего пользования, в том числе в отношении которых предполагается резервирование и(или) изъятие для государственных или муниципальных нужд

В границе проектируемой территории отсутствуют земельные участки, которые будут отнесены к территориям общего пользования или имуществу общего пользования, в том числе в отношении которых предполагается резервирование и(или) изъятие для государственных или муниципальных нужд.

2.3. Виды разрешенного использования образуемых земельных участков в соответствии с проектом планировки территории

1. Образуемый земельный участок ЗУ № 1.

Земельный участок № 1 (многоконтурный) площадью 1 781,15 кв. м и площадью 1 024,41 кв. м. Общая площадь участка ЗУ № 1 – 2 805,56 кв. м.

Предельные (минимальные и (или) максимальные) размеры земельных участков и предельные параметры разрешенного строительства, реконструкции объектов капитального строительства для производственно-транспортной зоны не установлены. Максимальный процент застройки в границах земельного участка, определяемый как отношение суммарной площади земельного участка, которая может быть застроена, ко всей площади земельного участка для производственной деятельности, – 80%, для складской деятельности – 60%.

Максимальная площадь застройки в границах земельного участка (кв. м)

Вид разрешенного использования	Процент застройки	Максимальная площадь застройки, кв. м
Коммунальное обслуживание (Код 3.1)	60	1 684
Склады (Код 6.9)	60	1 684

Предварительный состав зданий в границе ЗУ № 1:
- станция пожаротушения бункеровочной базы;
- насосная пожаротушения, плавучая;
- узел учета нефтепродуктов;
- электрощитовая;
- локальная установка очистки сточных вод;
- узел приема и выдачи ГЖ и ЛВЖ в морской транспорт.

Участок размещен в границе производственно-транспортной зоны (ПТ) и предназначен для размещения объектов капитального строительства по виду разрешенного использования земельных участков:

- коммунальное обслуживание (Код 3.1): размещение объектов капитального строительства в целях обеспечения физических и юридических лиц коммунальными услугами, в частности: поставки воды, тепла, электричества, газа, предоставления услуг связи, отвода канализационных стоков, очистки и уборки объектов недвижимости (котельных, водозаборов, очистных сооружений, насосных станций, водопроводов, линий электропередач, трансформаторных подстанций, газопроводов, линий связи, телефонных станций, канализаций, стоянок, гаражей и мастерских для обслуживания уборочной и аварийной техники, а также зданий или помещений, предназначенных для приема физических и юридических лиц в связи с предоставлением им коммунальных услуг);
- склады (Код 6.9): размещение сооружений, имеющих назначение по временному хранению, распределению и перевалке грузов (за исключением хранения стратегических запасов), не являющихся частями производственных комплексов, на которых был создан груз: промышленные базы, склады, погрузочные терминалы и доки, нефтехранилища и нефтеналивные станции, газовые хранилища и обслуживающие их газоконденсатные и газоперекачивающие станции, элеваторы и продовольственные склады, за исключением железнодорожных перевалочных складов.

2. Образуемый земельный участок ЗУ № 2.

Общая площадь участка ЗУ № 2 – 8 839,18 кв. м.

Предельные (минимальные и (или) максимальные) размеры земельных участков и предельные параметры разрешенного строительства, реконструкции объектов капитального строительства для производственно-транспортной зоны не установлены. Максимальный процент застройки в границах земельного участка, определяемый как отношение суммарной площади земельного участка, которая может быть застроена, ко всей площади земельного участка для производственной деятельности, – 80%, для складской деятельности – 60%.

Максимальная площадь застройки в границах земельного участка (кв. м)

Вид разрешенного использования	Процент застройки	Максимальная площадь застройки, кв. м
Коммунальное обслуживание (Код 3.1)	60	5 305
Склады (Код 6.9)	60	5 305

Предварительный состав зданий в границах ЗУ № 2:
- открытая площадка под навесом для размещения контрольно-измерительного и учетного оборудования;
- помещение отбора проб.

Участок размещен в границе производственно-транспортной зоны (ПТ) и предназначен для размещения объектов капитального строительства по виду разрешенного использования земельных участков:

- коммунальное обслуживание (Код 3.1): размещение объектов капитального строительства в целях обеспечения физических и юридических лиц коммунальными услугами, в частности: поставки воды, тепла, электричества, газа, предоставления услуг связи, отвода канализационных стоков, очистки и уборки объектов недвижимости (котельных, водозаборов, очистных сооружений, насосных станций, водопроводов, линий электропередач, трансформаторных подстанций, газопроводов, линий связи, телефонных станций, канализаций, стоянок, гаражей и мастерских для обслуживания уборочной и аварийной техники, а также зданий или помещений, предназначенных для приема физических и юридических лиц в связи с предоставлением им коммунальных услуг);
- склады (Код 6.9): размещение сооружений, имеющих назначение по временному хранению, распределению и перевалке грузов (за исключением хранения стратегических запасов), не являющихся частями производственных комплексов, на которых был создан груз: промышленные базы, склады, погрузочные терминалы и доки, нефтехранилища и нефтеналивные станции, газовые хранилища и обслуживающие их газоконденсатные и газоперекачивающие станции, элеваторы и продовольственные склады, за исключением железнодорожных перевалочных складов.

3. Образуемый земельный участок ЗУ № 3.

Общая площадь участка ЗУ № 3 – 44 149,89 кв. м, максимальная площадь размещения капитальных сооружений (с учетом линии отступа) – 42 319,89 кв. м.

Предельные (минимальные и (или) максимальные) размеры земельных участков и предельные параметры разрешенного строительства, реконструкции объектов капитального строительства для производственно-транспортной зоны не установлены. Максимальный процент застройки в границах земельного участка, определяемый как отношение суммарной площади земельного участка, которая может быть застроена, ко всей площади земельного участка для производственной деятельности, – 80%, для складской деятельности – 60%.

Максимальная площадь застройки в границах земельного участка (кв. м)

Вид разрешенного использования	Процент застройки	Максимальная площадь застройки, кв. м
Коммунальное обслуживание (Код 3.1)	60	26 490
Обслуживание автотранспорта (Код 4.9)	60	26 490
Железнодорожный транспорт (Код 7.1)	Не нормируется	
Склады (Код 6.9)	60	26 490
Деловое управление (Код 4.1)	60	26 490

Предварительный состав зданий в границе ЗУ № 3:

- двусторонняя сливная железнодорожная эстакада под навесом на 12 железнодорожных цистерн для слива ГЖ и ЛВЖ;
- РП №1 РВС -3000 х 4 = 12000 м³ ГЖ;
- РП №2 РВС -1000 х 4 = 4000 м³ ЛВЖ;
- продуктовая насосная станция ГЖ и ЛВЖ;
- насосная;
- электрощитовая;
- автоматизированная станция налива ГЖ и ЛВЖ в автоцистерны;
- котельная;
- 2 блочные комплектные трансформаторные подстанции с главными распределительными щитами;
- операторский пункт, помещения для персонала.

Участок размещен в границе производственно-транспортной зоны (ПТ) и предназначен для размещения объектов капитального строительства по виду разрешенного использования земельных участков:

- коммунальное обслуживание (Код 3.1): размещение объектов капитального строительства в целях обеспечения физических и юридических лиц коммунальными услугами, в частности: поставки воды, тепла, электричества, газа, предоставления услуг связи, отвода канализационных стоков, очистки и уборки объектов недвижимости (котельных, водозаборов, очистных сооружений, насосных станций, водопроводов, линий электропередач, трансформаторных подстанций, газопроводов, линий связи, телефонных станций, канализаций, стоянок, гаражей и мастерских для обслуживания уборочной и аварийной техники, а также зданий или помещений, предназначенных для приема физических и юридических лиц в связи с предоставлением им коммунальных услуг);
- обслуживание автотранспорта (Код 4.9): размещение постоянных или временных гаражей с несколькими стояночными местами, стоянок (парковок), гаражей, в том числе многоярусных, не указанных в Коде 2.7.1;
- железнодорожный транспорт (Код 7.1): размещение железнодорожных путей; размещение, зданий и сооружений, в том числе железнодорожных вокзалов и станций, а также устройств и объектов, необходимых для эксплуатации, содержания, строительства, реконструкции, ремонта наземных и подземных зданий, сооружений, устройств и других объектов железнодорожного транспорта. Размещение погрузочно-разгрузочных площадок, прирельсовых складов (за исключением складов горюче-смазочных материалов и автозаправочных станций любых типов, а также складов, предназначенных для хранения опасных веществ и материалов, не предназначенных непосредственно для обеспечения железнодорожных перевозок) и иных объектов при условии соблюдения требований безопасности движения, установленных федеральными законами. Размещение наземных сооружений метрополитена, в том числе посадочных станций, вентиляционных шахт; размещение наземных сооружений для трамвайного сообщения и иных специальных дорог (канатных, монорельсовых, фуникулеров);
- склады (Код 6.9): размещение сооружений, имеющих назначение по временному хранению, распределению и перевалке грузов (за исключением хранения стратегических запасов), не являющихся частями производственных комплексов, на которых был создан груз: промышленные базы, склады, погрузочные терминалы и доки, нефтехранилища и нефтеналивные станции, газовые хранилища и обслуживающие их газоконденсатные и газоперекачивающие станции, элеваторы и продовольственные склады, за исключением железнодорожных перевалочных складов;
- деловое управление (Код 4.1): размещение объектов капитального строительства с целью размещения объектов управленческой деятельности, не связанной с государственным или муниципальным управлением и оказанием услуг, а также с целью обеспечения совершения сделок, не требующих передачи товара в момент их совершения между организациями, в том числе биржевая деятельность (за исключением банковской и страховой деятельности).

4. Образуемый земельный участок ЗУ № 4.

Общая площадь участка ЗУ № 4 – 43 785,34 кв. м, максимальная площадь размещения капитальных сооружений (с учетом линии отступа) – 43 448,34 кв. м.

Предельные (минимальные и (или) максимальные) размеры земельных участков и предельные параметры разрешенного строительства, реконструкции объектов капитального строительства для производственно-транспортной зоны не установлены. Максимальный процент застройки в границах земельного участка, определяемый как отношение суммарной площади земельного участка, которая может быть застроена, ко всей площади земельного участка для производственной деятельности, – 80%, для складской деятельности – 60%.

Максимальная площадь застройки в границах земельного участка (кв. м)

Вид разрешенного использования	Процент застройки	Максимальная площадь застройки, кв. м
Коммунальное обслуживание (Код 3.1)	60	26 270
Деловое управление (Код 4.1)	60	26 270
Склады (Код 6.9)	60	26 270
Производственная деятельность (Код 6.0)	80	35 030
Обслуживание автотранспорта (Код 4.9)	60	26 270

На период 2019-2021 не предусматривается строительство новых и демонтаж существующих объектов капитального строительства в границе ЗУ № 4.

Участок размещен в границе производственно-транспортной зоны (ПТ) и предназначен для размещения объектов капитального строительства по виду разрешенного использования земельных участков:

- коммунальное обслуживание (Код 3.1): размещение объектов капитального строительства в целях обеспечения физических и юридических лиц коммунальными услугами, в частности: поставки воды, тепла, электричества, газа, предоставления услуг связи, отвода канализационных стоков, очистки и уборки объектов недвижимости (котельных, водозаборов, очистных сооружений, насосных станций, водопроводов, линий электропередач, трансформаторных подстанций, газопроводов, линий связи, телефонных станций, канализаций, стоянок, гаражей и мастерских для обслуживания уборочной и аварийной техники, а также зданий или помещений, предназначенных для приема физических и юридических лиц в связи с предоставлением им коммунальных услуг);
- деловое управление (Код 4.1): размещение объектов капитального строительства с целью размещения объектов управленческой деятельности, не связанной с государственным или муниципальным управлением и оказанием услуг, а также с целью обеспечения совершения сделок, не требующих передачи товара в момент их совершения между организациями, в том числе биржевая деятельность (за исключением банковской и страховой деятельности);
- склады (Код 6.9): размещение сооружений, имеющих назначение по временному хранению, распределению и перевалке грузов (за исключением хранения стратегических запасов), не являющихся частями производственных комплексов, на которых был создан груз: промышленные базы, склады, погрузочные терминалы и доки, нефтехранилища и нефтеналивные станции, газовые хранилища и обслуживающие их газоконденсатные и газоперекачивающие станции, элеваторы и продовольственные склады, за исключением железнодорожных перевалочных складов;
- производственная деятельность (Код 6.0): размещение объектов капитального строительства в целях изготовления вещей промышленным способом;
- обслуживание автотранспорта (Код 4.9): размещение постоянных или временных гаражей с несколькими стояночными местами, стоянок (парковок), гаражей, в том числе многоярусных, не указанных в Коде 2.7.1.

2.4. Положение об очередности планируемого развития территории

Застройка территории планируется без выделения этапов и(или) пусковых комплексов. Срок реализации проекта – 2020-2025 годы.

2.5. Описание социально-культурного, коммунально-бытового обеспечения

Решения проекта планировки территории не вносят изменения в объекты социально-культурного и коммунально-бытового обеспечения, так как на проектируемой территории и в зоне влияния объекта отсутствуют жилая застройка, образовательные учреждения, дошкольные и внешкольные учреждения.

Архитектурно-планировочное решение застройки предусматривает организацию движения транспорта и пешеходов с учетом технологической работы предприятия.

2.6. Сведения о границах территории, в отношении которой утвержден проект межевания, содержащие перечень координат характерных точек этих границ в системе координат, используемой для ведения Единого государственного реестра недвижимости

В отношении проектируемой территории отсутствует утвержденный проект межевания территории.

Ведомости границ территории, в отношении которой осуществляется подготовка проекта планировки территории и проекта межевания территории (далее – ППТ и ПМТ соответственно)

Ведомость границы территории, в отношении которой осуществляется подготовка ППТ и ПМТ (Участок № 1)

№	X	У
1	647637,59	1441179,11
2	647658,45	1441158,00
3	647662,25	1441157,35
4	647675,16	1441147,80
5	647689,31	1441146,49
6	647696,00	1441136,71
7	647704,53	1441134,36
8	647707,79	1441142,84
9	647761,44	1441135,55
10	647789,91	1441138,78
11	647807,61	1441131,29
12	647817,74	1441143,26
13	647866,16	1441139,78
14	647866,47	1441152,11
15	647835,70	1441162,05
16	647835,81	1441168,04
17	647724,56	1441212,69
18	647724,81	1441213,73
19	647718,90	1441215,82
20	647718,59	1441214,98
21	647688,46	1441226,37
22	647685,45	1441224,55
23	647657,96	1441206,21
24	647657,74	1441202,91

Ведомость границы территории, в отношении которой осуществляется подготовка ППТ и ПМТ (Участок № 2)

№	X	Y
51	647996,85	1441203,65
52	648004,04	1441204,09
53	648004,79	1441192,07
54	648007,30	1441192,16
55	648008,00	1441184,86
56	648008,92	1441173,31
57	648010,73	1441173,45
58	648011,64	1441162,06
59	648012,55	1441150,73
60	648013,70	1441150,71
61	648014,18	1441145,25
62	648015,96	1441128,06
63	648146,29	1441141,60
64	648185,48	1441143,62
65	648206,16	1441148,22
66	648180,15	1441327,19
67	648177,10	1441337,06
68	648175,29	1441339,76
69	648172,51	1441340,32
70	648169,34	1441339,65
71	648164,52	1441372,20
72	648164,13	1441372,13
73	648162,81	1441378,49
74	648156,47	1441415,10
75	648139,09	1441419,13
76	648147,13	1441394,61
77	648146,20	1441389,61
78	648128,83	1441383,35
79	648120,81	1441385,06
80	648113,09	1441410,04
81	648112,16	1441409,71
82	648062,41	1441389,19
83	648053,15	1441396,61
106	648010,40	1441382,72
84	648000,08	1441379,37
85	647978,32	1441372,69
86	647954,93	1441365,53
87	647905,23	1441354,27
88	647884,77	1441351,38
89	647858,30	1441347,67
90	647798,49	1441339,44
91	647769,84	1441335,47
92	647769,85	1441332,60
93	647745,42	1441329,99
94	647726,45	1441328,00
95	647703,81	1441324,91
96	647675,25	1441318,42
97	647663,57	1441314,54
98	647664,97	1441309,59
99	647651,37	1441306,33
45	647653,94	1441301,68
46	647604,81	1441281,07
47	647562,51	1441262,64
25	647563,26	1441249,64
26	647602,04	1441250,50
27	647602,06	1441249,75
28	647617,06	1441250,05
29	647656,27	1441246,18
30	647722,64	1441224,81
31	647736,43	1441222,61
32	647736,06	1441220,31
33	647752,94	1441217,94
34	647753,25	1441219,92
35	647756,52	1441219,42
36	647771,07	1441221,87
48	647902,95	1441233,74
49	647902,54	1441238,77
50	647991,48	1441247,00
104	647993,11	1441233,88

Установление границ участков, предназначенных для строительства объекта: «Строительство бункеровочной базы ООО «Терминал» г. Мурманск, Нижне–Ростинское шоссе, д. 39. Морская часть. Береговая часть», включая строительство линейного объекта: «Строительство железнодорожного пути необщего пользования в составе бункеровочной базы ООО «Терминал», г. Мурманск, Нижне-Ростинское шоссе, д. 39».

Для размещения двух выставочных путей предусматривается корректировка положения красной линии с учетом перспективного развития Нижне-Ростинского шоссе, существующей железной дороги и сложившейся застройки. Устанавливаемая красная линия проходит по границе образуемых участков в соответствии с каталогом устанавливаемой красной линии.

Каталог координат устанавливаемой красной линии

№	X	Y
1	648139,18	1441419,53
2	648113,09	1441410,04
3	648112,16	1441409,71
4	648087,29	1441399,45
5	648062,41	1441389,19
6	648053,15	1441396,61
7	648010,40	1441382,72
8	648000,08	1441379,37
9	647978,32	1441372,69
10	647954,93	1441365,53
11	647905,23	1441354,27
12	647884,77	1441351,38
13	647858,30	1441347,67
14	647798,49	1441339,44
15	647769,84	1441335,47
16	647769,85	1441332,60
17	647745,42	1441329,99
18	647726,45	1441328,00
19	647703,81	1441324,91
20	647675,25	1441318,42
21	647663,57	1441314,54
22	647664,97	1441309,59
23	647651,37	1441306,33
24	647653,94	1441301,68
25	647604,81	1441281,07
26	647562,51	1441262,64
27	647562,91	1441255,76
28	647538,18	1441244,73

Зона размещения выставочных путей в границе ЗУ № 3 выбрана с учетом габарита приближения на территории промышленных и транспортных предприятий (как вне, так и внутри зданий) и промышленных станций, железнодорожных путей необщего пользования, по ГОСТ 9238-2013 (см. том 18-06-ППТ-02 лист 6).

На рассматриваемой территории отсутствуют существующие зоны размещения линейных объектов. Для устройства путей образуются следующие зоны планируемого размещения линейных объектов необщего пользования:

Зона размещения линейного объекта в границе ЗУ № 3, S = 1 072,0 кв. м

№	X	Y
225	647778,65	1441238,28
226	647768,82	1441237,99
227	647745,56	1441237,86
228	647736,11	1441237,81
229	647729,01	1441237,19
230	647722,64	1441236,63
231	647712,90	1441236,03
232	647703,15	1441235,95
233	647693,40	1441236,39
234	647683,69	1441237,35
235	647656,27	1441246,18
236	647617,06	1441250,05
237	647602,06	1441249,75
238	647602,04	1441250,50
239	647575,51	1441249,91
240	647587,02	1441251,25
241	647593,95	1441252,06
242	647601,11	1441252,75
243	647608,29	1441253,16
244	647615,48	1441253,29
245	647622,67	1441253,14
246	647629,85	1441252,70
247	647637,00	1441251,98
248	647644,12	1441250,98
249	647651,20	1441249,70
250	647671,72	1441245,58
251	647684,21	1441243,54
252	647696,81	1441242,39
253	647709,46	1441242,14
254	647722,10	1441242,80
255	647727,73	1441243,30
256	647728,47	1441243,36
257	647735,57	1441243,99
258	647744,88	1441245,59
259	647767,80	1441249,54
260	647777,53	1441250,97

Зона размещения линейного объекта в границе ЗУ № 3, S = 5 997,2 кв.

№	X	Y
261	647893,45	1441334,22
262	647749,36	1441317,49
263	647730,99	1441314,66
264	647712,89	1441310,45
265	647695,15	1441304,89
266	647677,89	1441298,01
267	647674,90	1441296,68
268	647662,01	1441291,40
269	647648,86	1441286,83
270	647635,47	1441282,99
271	647621,89	1441279,90
272	647608,91	1441277,31
273	647593,67	1441274,27
274	647581,96	1441270,56
275	647581,74	1441271,02
276	647604,81	1441281,07
277	647653,94	1441301,68
278	647651,37	1441306,33
279	647664,97	1441309,59
280	647663,57	1441314,54
281	647675,25	1441318,42
282	647703,81	1441324,91
283	647726,45	1441328,00
284	647745,42	1441329,99
285	647769,85	1441332,60
286	647769,84	1441335,47
287	647798,49	1441339,44
288	647858,30	1441347,67
289	647884,77	1441351,38
290	647905,23	1441354,27
291	647954,93	1441365,53
292	647978,32	1441372,69
293	648000,08	1441379,37
294	648010,40	1441382,72
295	648010,50	1441381,79
296	648007,14	1441380,21
297	647996,03	1441374,96
298	647982,78	1441366,82
299	647975,44	1441362,36
300	647965,96	1441356,95
301	647956,20	1441352,05
302	647946,19	1441347,69
303	647935,96	1441343,86
304	647925,54	1441340,60
305	647914,96	1441337,90

2.7. Графическая часть

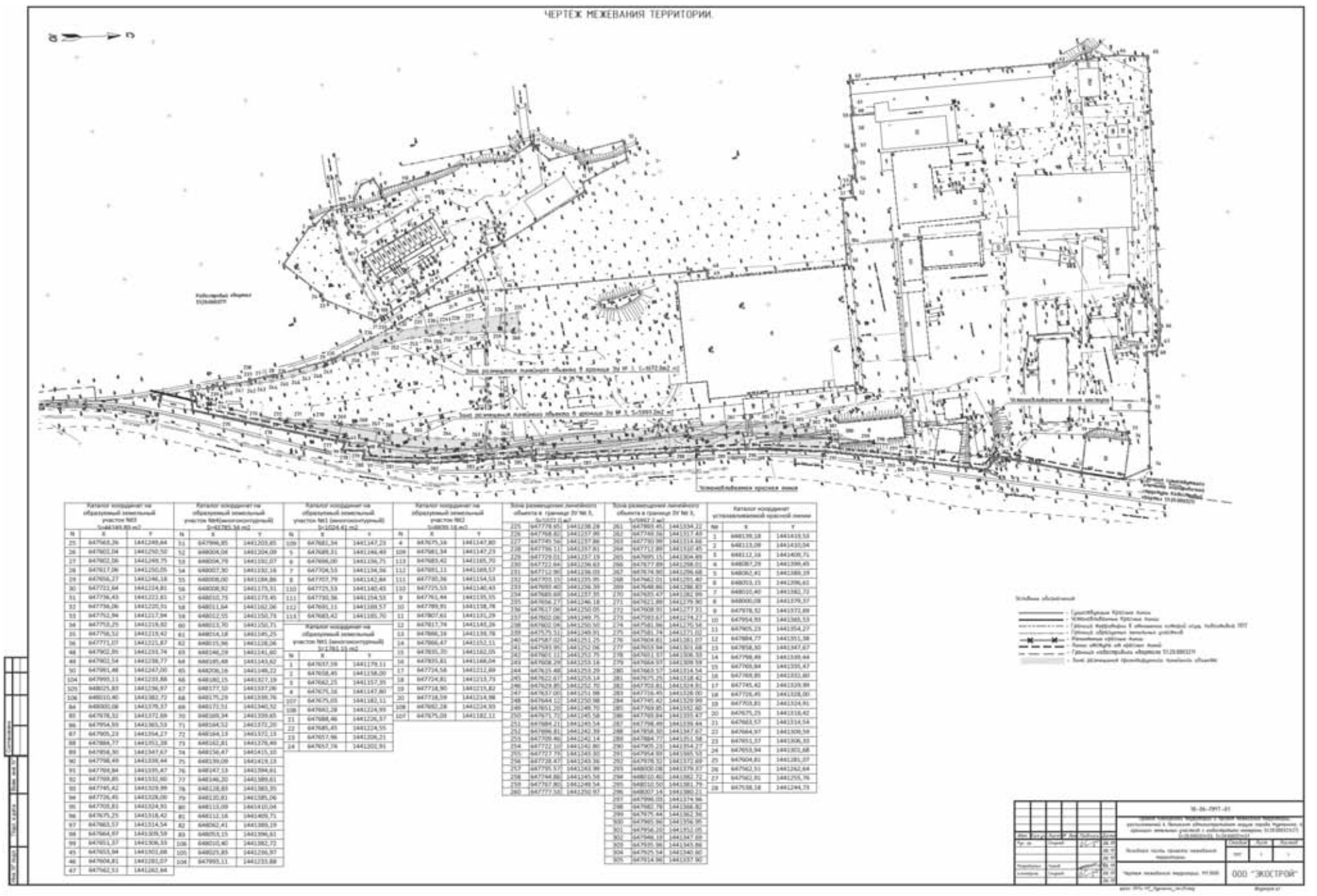

АДМИНИСТРАЦИЯ ГОРОДА МУРМАНСКА

ПОСТАНОВЛЕНИЕ

31.10.2019 № 3621

О внесении изменений в примерное положение об оплате труда работников муниципальных бюджетных учреждений, подведомственных комитету по культуре администрации города Мурманска, утвержденное постановлением администрации города Мурманска от 26.06.2013 № 1594 (в ред. постановлений от 20.08.2013 № 2130, от 31.10.2013 № 3075, от 29.01.2014 № 178, от 16.04.2014 № 1080, от 11.03.2015 № 686, от 23.11.2015 № 3237, от 05.12.2016 № 3691, от 30.01.2017 № 207, от 28.12.2017 № 4161, от 21.05.2018 № 1410)

В соответствии с постановлением администрации города Мурманска от 11.10.2019 № 3376 «О повышении заработной платы работникам муниципальных учреждений города Мурманска в 2019 году» **постановляю**:

1. Внести в примерное положение об оплате труда работников муниципальных бюджетных учреждений, подведомственных комитету по культуре администрации города Мурманска, утвержденное постановлением администрации города Мурманска от 26.06.2013 № 1594 (в ред. постановлений от 20.08.2013 № 2130, от 31.10.2013 № 3075, от 29.01.2014 № 178, от 16.04.2014 № 1080, от 11.03.2015 № 686, от 23.11.2015 № 3237, от 05.12.2016 № 3691, от 30.01.2017 № 207, от 28.12.2017 № 4161, от 21.05.2018 № 1410), следующие изменения:

1.1. Приложение № 1 к примерному положению изложить в новой редакции согласно приложению № 1 к настоящему постановлению.

1.2. Приложение № 2 к примерному положению изложить в новой редакции согласно приложению № 2 к настоящему постановлению.

2. Руководителям муниципальных учреждений, подведомственных комитету по культуре администрации города Мурманска, привести локальные нормативные акты учреждений в соответствие с настоящим постановлением.

3. Отделу информационно-технического обеспечения и защиты информации администрации города Мурманска (Кузьмин А. Н.) разместить настоящее постановление с приложениями на официальном сайте администрации города Мурманска в сети Интернет.

4. Редакции газеты «Вечерний Мурманск» (Хабаров В. А.) опубликовать настоящее постановление с приложениями.

5. Настоящее постановление вступает в силу со дня официального опубликования и распространяется на правоотношения, возникшие с 01.10.2019.

6. Контроль за выполнением настоящего постановления возложить на заместителя главы администрации города Мурманска Левченко Л. М.

Временно исполняющий
полномочия главы администрации города Мурманска А. Г. ЛЫЖЕНКОВ.

Приложение № 1
к постановлению администрации
города Мурманска от 31.10.2019 № 3621

Размеры
минимальных окладов по должностям
для отдельных категорий работников, повышение заработной платы
которых предусмотрено Указом Президента Российской Федерации
от 07.05.2012 № 597 «О мерах по реализации государственной
социальной политики»

Профессиональная квалификационная группа должностей
педагогических работников

Квалификационный уровень	Должности, отнесенные к квалификационным группам	Минимальный размер оклада в руб.
Должности, отнесенные к ПКГ «Должности педагогических работников»		
2 квалификационный уровень	Концертмейстер	6 741,00
3 квалификационный уровень	Методист	6 966,00
4 квалификационный уровень	Преподаватель	7191,00

Профессиональная квалификационная группа должностей
работников культуры

Квалификационный уровень	Должности, отнесенные к квалификационным группам	Минимальный размер оклада в руб.
Должности, отнесенные к ПКГ «Должности технических исполнителей и артистов вспомогательного состава»		3 732,00
	Контролер билетов; смотритель музейный	
Должности, отнесенные к ПКГ «Должности работников культуры, искусства и кинематографии среднего звена»		5 175,00
	Аккомпаниатор; заведующий костюмерной; культорганизатор; руководитель кружка, любительского объединения, клуба по интересам	
Должности, отнесенные к ПКГ «Должности работников культуры, искусства и кинематографии ведущего звена»		5 840,00
	Администратор; библиограф; библиотекарь; главный библиограф; главный библиотекарь; звукооператор; лектор (экскурсовод); менеджер по культурно-массовому досугу; методист библиотеки, клубного учреждения, музея, научно-методического центра народного творчества, дома народного творчества, центра народной культуры (культуры и досуга) и других аналогичных учреждений и организаций; редактор библиотеки, клубного учреждения, музея, научно-методического центра народного творчества, дома народного творчества, центра народной культуры (культуры и досуга) и других аналогичных учреждений и организаций; специалист по экспозиционной и выставочной деятельности; художник по свету; художник-бутафор; художник-декоратор; художник-модельер театрального костюма; художник-постановщик	
Должности, отнесенные к ПКГ «Должности руководящего состава учреждений культуры, искусства и кинематографии»		6 863,00
	Балетмейстер; балетмейстер-постановщик; дирижер; заведующий отделом (сектором) библиотеки; заведующий отделом (сектором) дома (дворца) культуры, парка культуры и отдыха, научно-методического центра народного творчества, дома народного творчества, центра народной культуры (культуры и досуга) и других аналогичных учреждений и организаций; заведующий художественно-постановочной частью; звукорежиссер; режиссер; хормейстер; художественный руководитель	

Размеры
минимальных окладов по общеотраслевым должностям служащих

Квалификационный уровень	Должности, отнесенные к квалификационным группам	Минимальный размер оклада в руб.
Должности, отнесенные к ПКГ «Общеотраслевые должности служащих первого уровня»		2 665,00
1 квалификационный уровень	Делопроизводитель; кассир; секретарь	
Должности, отнесенные к ПКГ «Общеотраслевые должности служащих второго уровня»		3 098,00
1 квалификационный уровень	Инспектор по кадрам; лаборант; секретарь руководителя; техники всех специальностей и наименований; художник	
2 квалификационный уровень	Заведующий хозяйством; должности служащих первого квалификационного уровня, по которым устанавливается производное должностное наименование «старший»; должности служащих первого квалификационного уровня, по которым устанавливается II внутридолжностная категория	
3 квалификационный уровень	Начальник хозяйственного отдела; должности служащих первого квалификационного уровня, по которым устанавливается I внутридолжностная категория	
4 квалификационный уровень	Мастер участка (включая старшего); механик; должности служащих первого квалификационного уровня, по которым может устанавливаться должностное наименование «ведущий»	
Должности, отнесенные к ПКГ «Общеотраслевые должности служащих третьего уровня»		3 603,00
1 квалификационный уровень	Архитектор; бухгалтер; инженеры всех специальностей и наименований; менеджер по персоналу; менеджер; программист; специалисты всех наименований; экономисты всех наименований; юрисконсульт	
2 квалификационный уровень	Должности служащих первого уровня, по которым может устанавливаться II внутридолжностная категория	
3 квалификационный уровень	Должности служащих первого квалификационного уровня, по которым может устанавливаться I внутридолжностная категория	
4 квалификационный уровень	Должности служащих первого квалификационного уровня, по которым может устанавливаться производное должностное наименование «ведущий»	
5 квалификационный уровень	Главные специалисты и заместители: в отделах, отделениях; заместитель главного бухгалтера	
Должности, отнесенные к ПКГ «Общеотраслевые должности служащих четвертого уровня»		6 483,00
1 квалификационный уровень	Начальник отдела	
2 квалификационный уровень	Главный механик; главный инженер	

Размеры
минимальных окладов работников учреждений, осуществляющих профессиональную деятельность
по общеотраслевым профессиям рабочих

Разряд работ в соответствии с Единым тарифно-квалификационным справочником работ и профессий рабочих	Минимальный размер оклада в руб.
1 разряд работ в соответствии с Единым тарифно-квалификационным справочником работ и профессий рабочих	2 450,00
2 разряд работ в соответствии с Единым тарифно-квалификационным справочником работ и профессий рабочих	2 593,00
3 разряд работ в соответствии с Единым тарифно-квалификационным справочником работ и профессий рабочих	2 809,00
4 разряд работ в соответствии с Единым тарифно-квалификационным справочником работ и профессий рабочих	2 954,00
5 разряд работ в соответствии с Единым тарифно-квалификационным справочником работ и профессий рабочих	3 241,00
6 разряд работ в соответствии с Единым тарифно-квалификационным справочником работ и профессий рабочих	3 603,00
7 разряд работ в соответствии с Единым тарифно-квалификационным справочником работ и профессий рабочих	3 962,00
8 разряд работ в соответствии с Единым тарифно-квалификационным справочником работ и профессий рабочих	4 321,00

Размеры минимальных окладов по должностям, не отнесенным
к профессиональным квалификационным группам

Должности, не отнесенные к ПКГ	Минимальный размер оклада в руб.
Системный администратор	3 603,00

Приложение № 2
к постановлению администрации
города Мурманска от 31.10.2019 № 3621

Размеры
минимальных окладов по должностям, за исключением отдельных категорий работников, повышение заработной платы которых предусмотрено Указом Президента Российской Федерации от 07.05.2012 № 597 «О мерах по реализации государственной социальной политики»

Профессиональная квалификационная группа должностей
работников культуры

Квалификационный уровень	Должности, отнесенные к квалификационным группам	Минимальный размер оклада в руб.
Должности, отнесенные к ПКГ «Должности технических исполнителей и артистов вспомогательного состава»		4 120,00
	Контролер билетов; смотритель музейный	
Должности, отнесенные к ПКГ «Должности работников культуры, искусства и кинематографии среднего звена»		5 716,00
	Аккомпаниатор; заведующий костюмерной; культорганизатор; руководитель кружка, любительского объединения, клуба по интересам	
Должности, отнесенные к ПКГ «Должности работников культуры, искусства и кинематографии ведущего звена»		6 450,00

	Администратор; библиограф; библиотекарь; главный библиограф; главный библиотекарь; звукооператор; лектор (экскурсовод); менеджер по культурно-массовому досугу; методист библиотеки, клубного учреждения, музея, научно-методического центра народного творчества, дома народного творчества, центра народной культуры (культуры и досуга) и других аналогичных учреждений и организаций; редактор библиотеки, клубного учреждения, музея, научно-методического центра народного творчества, дома народного творчества, центра народной культуры (культуры и досуга) и других аналогичных учреждений и организаций; специалист по экспозиционной и выставочной деятельности; художник по свету; художник-бутафор; художник-декоратор; художник-модельер театрального костюма; художник-постановщик	
Должности, отнесенные к ПКГ «Должности руководящего состава учреждений культуры, искусства и кинематографии»		7 580,00
	Балетмейстер; балетмейстер-постановщик; дирижер; заведующий отделом (сектором) библиотеки; заведующий отделом (сектором) дома (дворца) культуры, парка культуры и отдыха, научно-методического центра народного творчества, дома народного творчества, центра народной культуры (культуры и досуга) и других аналогичных учреждений и организаций; заведующий художественно-постановочной частью; звукорежиссер; режиссер; хормейстер; художественный руководитель	

Размеры минимальных окладов по общеотраслевым должностям служащих

Квалификационный уровень	Должности, отнесенные к квалификационным группам	Минимальный размер оклада в руб.
Должности, отнесенные к ПКГ «Общеотраслевые должности служащих первого уровня»		2 943,00
1 квалификационный уровень	Делопроизводитель; кассир; секретарь	
Должности, отнесенные к ПКГ «Общеотраслевые должности служащих второго уровня»		3 423,00
1 квалификационный уровень	Инспектор по кадрам; лаборант; секретарь руководителя; техники всех специальностей и наименований; художник	
2 квалификационный уровень	Заведующий хозяйством; должности служащих первого квалификационного уровня, по которым устанавливается производное должностное наименование «старший»; должности служащих первого квалификационного уровня, по которым устанавливается II внутридолжностная категория	
3 квалификационный уровень	Начальник хозяйственного отдела; должности служащих первого квалификационного уровня, по которым устанавливается I внутридолжностная категория	
4 квалификационный уровень	Мастер участка (включая старшего); механик; должности служащих первого квалификационного уровня, по которым может устанавливаться должностное наименование «ведущий»	
Должности, отнесенные к ПКГ «Общеотраслевые должности служащих третьего уровня»		3 979,00
1 квалификационный уровень	Архитектор; бухгалтер; инженеры всех специальностей и наименований; менеджер по персоналу; менеджер; программист; специалисты всех наименований; экономисты всех наименований; юрисконсульт	
2 квалификационный уровень	Должности служащих первого уровня, по которым может устанавливаться II внутридолжностная категория	
3 квалификационный уровень	Должности служащих первого квалификационного уровня, по которым может устанавливаться I внутридолжностная категория	
4 квалификационный уровень	Должности служащих первого квалификационного уровня, по которым может устанавливаться производное должностное наименование «ведущий»	
5 квалификационный уровень	Главные специалисты и заместители: в отделах, отделениях; заместитель главного бухгалтера	
Должности, отнесенные к ПКГ «Общеотраслевые должности служащих четвертого уровня»		7 161,00
1 квалификационный уровень	Начальник отдела	
2 квалификационный уровень	Главный механик; главный инженер	

Размеры
минимальных окладов работников учреждений, осуществляющих профессиональную деятельность
по общеотраслевым профессиям рабочих

Разряд работ в соответствии с Единым тарифно-квалификационным справочником работ и профессий рабочих	Минимальный размер оклада в руб.
1 разряд работ в соответствии с Единым тарифно-квалификационным справочником работ и профессий рабочих	2 706,00
2 разряд работ в соответствии с Единым тарифно-квалификационным справочником работ и профессий рабочих	2 864,00
3 разряд работ в соответствии с Единым тарифно-квалификационным справочником работ и профессий рабочих	3 102,00
4 разряд работ в соответствии с Единым тарифно-квалификационным справочником работ и профессий рабочих	3 263,00
5 разряд работ в соответствии с Единым тарифно-квалификационным справочником работ и профессий рабочих	3 579,00
6 разряд работ в соответствии с Единым тарифно-квалификационным справочником работ и профессий рабочих	3 979,00
7 разряд работ в соответствии с Единым тарифно-квалификационным справочником работ и профессий рабочих	4 376,00
8 разряд работ в соответствии с Единым тарифно-квалификационным справочником работ и профессий рабочих	4 774,00

Размеры минимальных окладов по должностям, не отнесенным
к профессиональным квалификационным группам

Должности, не отнесенные к ПКГ	Минимальный размер оклада в руб.
Системный администратор	3 603,00

АДМИНИСТРАЦИЯ ГОРОДА МУРМАНСКА

ПОСТАНОВЛЕНИЕ

05.11.2019 № 3660

О внесении изменений в приложение к постановлению администрации города Мурманска от 10.06.2013 № 1441 «Об утверждении примерного положения об оплате труда работников муниципальных учреждений, подведомственных комитету по развитию городского хозяйства администрации города Мурманска» (в ред. постановлений от 20.08.2013 № 2128, от 31.10.2013 № 3077, от 27.01.2014 № 171, от 28.04.2014 № 1188, от 31.07.2014 № 2444, от 24.03.2015 № 783, от 06.11.2015 № 3082, от 17.11.2016 № 3501, от 20.01.2017 № 112, от 30.01.2018 № 190, от 07.05.2018 № 1268, от 25.07.2019 № 2504)

В соответствии с решением Совета депутатов города Мурманска от 30.10.2008 № 54-669 «Об оплате труда работников муниципальных казенных, бюджетных и автономных учреждений города Мурманска», постановлениями администрации города Мурманска от 03.04.2013 № 690 «Об оплате труда работников муниципальных учреждений города Мурманска», от 11.10.2019 № 3376 «О повышении заработной платы работникам муниципальных учреждений города Мурманска в 2019 году» **постановляю:**

1. Внести в приложение к постановлению администрации города Мурманска от 10.06.2013 № 1441 «Об утверждении примерного положения об оплате труда работников муниципальных учреждений, подведомственных комитету по развитию городского хозяйства администрации города Мурманска» (в ред. постановлений от 20.08.2013 № 2128, от 31.10.2013 № 3077, от 27.01.2014 № 171, от 28.04.2014 № 1188, от 31.07.2014 № 2444, от 24.03.2015 № 783, от 06.11.2015 № 3082, от 17.11.2016 № 3501, от 20.01.2017 № 112, от 30.01.2018 № 190, от 07.05.2018 № 1268, от 25.07.2019 № 2504) следующие изменения:

1.1. Приложение № 1 к Положению изложить в новой редакции согласно приложению № 1 к настоящему постановлению.

1.2. Приложение № 2 к Положению изложить в новой редакции согласно приложению № 2 к настоящему постановлению.

1.3. Приложение № 3 к Положению изложить в новой редакции согласно приложению № 3 к настоящему постановлению.

2. Отделу информационно-технического обеспечения и защиты информации администрации города Мурманска (Кузьмин А. Н.) разместить настоящее постановление с приложениями на официальном сайте администрации города Мурманска в сети Интернет.

3. Редакции газеты «Вечерний Мурманск» (Хабаров В. А.) опубликовать настоящее постановление с приложениями.

4. Настоящее постановление вступает в силу со дня официального опубликования и распространяется на правоотношения, возникшие с 01.10.2019.

5. Контроль за выполнением настоящего постановления возложить на заместителя главы администрации города Мурманска Доцник В. А.

Временно исполняющий
полномочия главы администрации города Мурманска А. Г. ЛЫЖЕНКОВ.

Приложение № 1
к постановлению администрации
города Мурманска от 05.11.2019 № 3660

Минимальные размеры окладов
работников учреждений, осуществляющих профессиональную деятельность по общеотраслевым должностям служащих, соответствующим профессиональным квалификационным группам

Квалификационные уровни	Должности, отнесенные к квалификационным уровням	Минимальный размер оклада (рублей)
Профессиональная квалификационная группа «Общеотраслевые должности служащих первого уровня»		
1 квалификационный уровень	Агент, агент по закупкам, агент по снабжению, делопроизводитель, секретарь, экспедитор, экспедитор по перевозке грузов	3102
2 квалификационный уровень	Должности служащих первого квалификационного уровня, по которым может устанавливаться производное должностное наименование «старший»	3423
Профессиональная квалификационная группа «Общеотраслевые должности служащих второго уровня»		
1 квалификационный уровень	Техники всех специальностей и наименований, диспетчер, оператор диспетчерской службы, инспектор по контролю за исполнением поручений, инспектор по кадрам, секретарь руководителя	3818
2 квалификационный уровень	Заведующий складом, заведующий хозяйством, специалист гражданской обороны. Должности служащих первого квалификационного уровня, по которым устанавливается производное должностное наименование «старший». Должности служащих первого квалификационного уровня, по которым устанавливается II внутридолжностная категория	4297
3 квалификационный уровень	Начальник хозяйственного отдела, производитель работ (прораб), включая старшего. Должности служащих первого квалификационного уровня, по которым устанавливается I внутридолжностная категория	4624
4 квалификационный уровень	Мастер участка (включая старшего), механик, начальник автоколонны. Должности служащих первого квалификационного уровня, по которым может устанавливаться производное должностное наименование «ведущий»	5010
5 квалификационный уровень	Начальник гаража, начальник (заведующий) мастерской, начальник ремонтного цеха, начальник смены (участка), начальник цеха (участка)	5699
Профессиональная квалификационная группа «Общеотраслевые должности служащих третьего уровня»		
1 квалификационный уровень	Юрисконсульт, инженеры различных специальностей и наименований, менеджер по персоналу, инженер по охране окружающей среды (эколог), инженер – программист (программист), инженер – энергетик (энергетик), бухгалтер, экономисты различных специальностей и наименований, эксперт, эксперт дорожного хозяйства, специалист по кадрам	5092
2 квалификационный уровень	Должности служащих первого квалификационного уровня, по которым может устанавливаться II внутридолжностная категория	5330
3 квалификационный уровень	Должности служащих первого квалификационного уровня, по которым может устанавливаться I внутридолжностная категория	5570
4 квалификационный уровень	Должности служащих первого квалификационного уровня, по которым может устанавливаться производное должностное наименование «ведущий»	6046
5 квалификационный уровень	Заместитель главного бухгалтера	6249
Профессиональная квалификационная группа «Общеотраслевые должности служащих четвертого уровня»		
1 квалификационный уровень	Начальник отдела, начальник отдела материально-технического снабжения, начальник отдела охраны окружающей среды, начальник планово-экономического отдела, начальник технического отдела, начальник финансового отдела, начальник юридического отдела	6365
2 квалификационный уровень	Главный * (диспетчер, механик, энергетик)	6439

Примечание:

1.* За исключением случаев, когда должность с наименованием «главный» является составной частью должности руководителя или заместителя руководителя учреждения либо исполнение функций по должности специалиста с наименованием «главный» возлагается на руководителя или заместителя руководителя учреждения.

2. Размеры минимальных окладов работников, осуществляющих профессиональную деятельность по общеотраслевым должностям служащих, устанавливаются в соответствии с приказами Министерства здравоохранения и социального развития Российской Федерации от 29.05.2008 № 247н «Об утверждении профессиональных квалификационных групп общеотраслевых должностей руководителей, специалистов и служащих», от 27.05.2008 № 242н «Об утверждении профессиональных квалификационных групп должностей работников, осуществляющих деятельность в области гражданской обороны, защиты населения и территорий от чрезвычайных ситуаций природного и техногенного характера, обеспечения пожарной безопасности и безопасности людей на водных объектах», от 08.08.2008 № 390н «Об утверждении профессиональных квалификационных групп должностей работников лесного хозяйства».

Приложение № 2
к постановлению администрации
города Мурманска от 05.11.2019 № 3660

Минимальные размеры
окладов работников учреждений, осуществляющих профессиональную деятельность
по общеотраслевым профессиям рабочих

Разряд работ в соответствии с Единым тарифно-квалификационным справочником работ и профессий рабочих	Минимальный размер оклада (рублей)
1 разряд работ в соответствии с Единым тарифно-квалификационным справочником работ и профессий рабочих	2943
2 разряд работ в соответствии с Единым тарифно-квалификационным справочником работ и профессий рабочих	3023
3 разряд работ в соответствии с Единым тарифно-квалификационным справочником работ и профессий рабочих	3102
4 разряд работ в соответствии с Единым тарифно-квалификационным справочником работ и профессий рабочих	3262
5 разряд работ в соответствии с Единым тарифно-квалификационным справочником работ и профессий рабочих	3579
6 разряд работ в соответствии с Единым тарифно-квалификационным справочником работ и профессий рабочих	3979
7 разряд работ в соответствии с Единым тарифно-квалификационным справочником работ и профессий рабочих	4376
8 разряд работ в соответствии с Единым тарифно-квалификационным справочником работ и профессий рабочих	4774

Примечание:

1. Установление минимальных окладов рабочих осуществляется на основании отнесения к соответствующим профессиональным квалификационным группам, утвержденным приказом Министерства здравоохранения и социального развития Российской Федерации от 29.05.2008 № 248н «Об утверждении профессиональных квалификационных групп общеотраслевых профессий рабочих».

2. Наименование профессий рабочих, отсутствующих в приказе Министерства здравоохранения и социального развития Российской Федерации от 29.05.2008 № 248н «Об утверждении профессиональных квалификационных групп общеотраслевых профессий рабочих», осуществляется в соответствии с постановлением Госстандарта России от 26.12.1994 № 367 «О принятии и введении в действие Общероссийского классификатора профессий рабочих, должностей служащих и тарифных разрядов ОК 016-94».

Приложение № 3
к постановлению администрации
города Мурманска от 05.11.2019 № 3660

Минимальные размеры окладов
по должностям медицинских и фармацевтических работников

Квалификационные уровни	Должности, отнесенные к квалификационным уровням	Минимальный размер оклада (рублей)
Профессиональная квалификационная группа «Средний медицинский и фармацевтический персонал»		
3 квалификационный уровень	Медицинская сестра	4624
4 квалификационный уровень	Фельдшер	5010

Примечание:

1. Минимальные размеры должностных окладов (окладов) медицинских работников в муниципальных бюджетных учреждениях, подведомственных комитету по развитию городского хозяйства администрации города Мурманска, устанавливаются на основе отнесения занимаемых ими должностей к профессиональным квалификационным группам, утвержденным приказом Министерства здравоохранения и социального развития Российской Федерации от 06.08.2007 № 526 «Об утверждении профессиональных квалификационных групп должностей медицинских и фармацевтических работников».

АДМИНИСТРАЦИЯ ГОРОДА МУРМАНСКА

ПОСТАНОВЛЕНИЕ

31.10.2019 № 3620

О внесении изменений в примерное положение об оплате труда работников муниципального учреждения, подведомственного комитету по жилищной политике администрации города Мурманска, утвержденное постановлением администрации города Мурманска от 05.06.2013 № 1363 (в ред. постановлений от 31.10.2013 № 3074, от 30.01.2014 № 211, от 08.04.2014 № 986, от 06.03.2015 № 654, от 19.11.2015 № 3192, от 18.12.2015 № 3536, от 12.05.2016 № 1281, от 29.11.2016 № 3629, от 23.01.2017 № 119, от 26.12.2017 № 4119, от 03.05.2018 № 1232, от 17.12.2018 № 4372)

В соответствии с решением Совета депутатов города Мурманска от 30.10.2008 № 54-669 «Об оплате труда работников муниципальных казенных, бюджетных и автономных учреждений города Мурманска», постановлением администрации города Мурманска от 03.04.2013 № 690 «Об оплате труда работников муниципальных учреждений города Мурманска», постановлением администрации города Мурманска от 11.10.2019 № 3376 «О повышении заработной платы работникам муниципальных учреждений города Мурманска в 2019 году» **постановляю**:

1. Внести в примерное положение об оплате труда работников муниципального учреждения, подведомственного комитету по жилищной политике администрации города Мурманска (далее – Положение), утвержденное постановлением администрации города Мурманска от 05.06.2013 № 1363 (в ред. постановлений от 31.10.2013 № 3074, от 30.01.2014 № 211, от 08.04.2014 № 986, от 06.03.2015 № 654, от 19.11.2015 № 3192, от 18.12.2015 № 3536, от 12.05.2016 № 1281, от 29.11.2016 № 3629, от 23.01.2017 № 119, от 26.12.2017 № 4119, от 03.05.2018 № 1232, от 17.12.2018 № 4372), следующие изменения:

- приложения №№ 1, 2 к Положению изложить в новой редакции согласно приложениям №№ 1, 2 к настоящему постановлению.

2. Отделу информационно-технического обеспечения и защиты информации администрации города Мурманска (Кузьмин А. Н.) организовать размещение настоящего постановления с приложениями на официальном сайте администрации города Мурманска в сети Интернет.

3. Редакции газеты «Вечерний Мурманск» (Хабаров В. А.) опубликовать настоящее постановление с приложениями.

4. Настоящее постановление вступает в силу со дня официального опубликования и распространяется на правоотношения, возникшие с 01.10.2019.

5. Контроль за выполнением настоящего постановления возложить на заместителя главы администрации города Мурманска Доцник В. А.

Временно исполняющий
полномочия главы администрации города Мурманска А. Г. ЛЫЖЕНКОВ.

Приложение № 1
к постановлению администрации
города Мурманска от 31.10.2019 № 3620

Минимальные размеры
окладов работников учреждения, осуществляющих профессиональную деятельность по общеотраслевым
должностям служащих, соответствующим профессиональным квалификационным группам

Квалификационные уровни	Должности, отнесенные к квалификационным уровням	Минимальный размер оклада (рублей)
Профессиональная квалификационная группа «Общеотраслевые должности служащих первого уровня»		
2 квалификационный уровень	Делопроизводитель	3423
Профессиональная квалификационная группа «Общеотраслевые должности служащих второго уровня»		
1 квалификационный уровень	Инспектор по контролю за исполнением поручений	3818
2 квалификационный уровень	Заведующий хозяйством	4297
Профессиональная квалификационная группа «Общеотраслевые должности служащих третьего уровня»		
1 квалификационный уровень	Юрисконсульт, инженер-программист (программист), бухгалтер, экономист, специалист по кадрам, эксперт, инспектор, специалист по охране труда	5092
2 квалификационный уровень	Должности служащих первого квалификационного уровня, по которым может устанавливаться II внутридолжностная категория	5330
3 квалификационный уровень	Должности служащих первого квалификационного уровня, по которым может устанавливаться I внутридолжностная категория	5570
4 квалификационный уровень	Должности служащих первого квалификационного уровня, по которым может устанавливаться производное должностное наименование «ведущий»	6046
5 квалификационный уровень	Заместитель главного бухгалтера	6249
Профессиональная квалификационная группа «Общеотраслевые должности служащих четвертого уровня»		
1 квалификационный уровень	Начальник отдела	6365

Приложение № 2
к постановлению администрации
города Мурманска от 31.10.2019 № 3620

Минимальные размеры
окладов работников учреждения, осуществляющих профессиональную деятельность
по общеотраслевым профессиям рабочих

Разряд работ в соответствии с Единым тарифно-квалификационным справочником работ и профессий рабочих	Минимальный размер оклада (рублей)
1 разряд работ в соответствии с Единым тарифно-квалификационным справочником работ и профессий рабочих	2943
2 разряд работ в соответствии с Единым тарифно-квалификационным справочником работ и профессий рабочих	3023
3 разряд работ в соответствии с Единым тарифно-квалификационным справочником работ и профессий рабочих	3102
4 разряд работ в соответствии с Единым тарифно-квалификационным справочником работ и профессий рабочих	3262
5 разряд работ в соответствии с Единым тарифно-квалификационным справочником работ и профессий рабочих	3579

АДМИНИСТРАЦИЯ ГОРОДА МУРМАНСКА

ПОСТАНОВЛЕНИЕ

31.10.2019 № 3623

О внесении изменений в приложение к постановлению администрации города Мурманска от 27.11.2015 № 3311 «Об утверждении схемы размещения нестационарных торговых объектов на территории муниципального образования город Мурманск» (в ред. постановлений от 28.12.2015 № 3619, от 05.04.2016 № 870, от 25.04.2016 № 1086, от 07.06.2016 № 1611, от 09.09.2016 № 2718, от 23.12.2016 № 3926, от 03.03.2017 № 510, от 13.04.2017 № 1050, от 11.05.2017 № 1361, от 15.06.2017 № 1890, от 12.07.2017 № 2312, от 10.08.2017 № 2613, от 27.09.2017 № 3140, от 30.11.2017 № 3824, от 28.12.2017 № 4159, от 30.01.2018 № 188, от 30.03.2018 № 852, от 18.06.2018 № 1786, от 13.07.2018 № 2133, от 15.08.2018 № 2630, от 16.10.2018 № 3592, от 15.11.2018 № 3937, от 21.12.2018 № 4451, от 21.02.2019 № 655, от 20.03.2019 № 1012, от 25.04.2019 № 1531, от 22.05.2019 № 1751, от 25.06.2019 № 2136, от 29.07.2019 № 2525)

В соответствии с Федеральными законами от 06.10.2003 № 131-ФЗ «Об общих принципах организации местного самоуправления в Российской Федерации», от 28.12.2009 № 381-ФЗ «Об основах государственного регулирования торговой деятельности в Российской Федерации», Уставом муниципального образования город Мурманск, постановлением администрации города Мурманска от 13.06.2013 № 1462 «Об утверждении порядка организации размещения нестационарных торговых объектов на территории муниципального образования город Мурманск», протоколами заседания комиссии по организации размещения нестационарных торговых объектов на территории муниципального образования город Мурманск от 27.09.2019 № 11, от 17.10.2019 № 12 **постановляю:**

1. Внести в приложение к постановлению администрации города Мурманска от 27.11.2015 № 3311 «Об утверждении схемы размещения нестационарных торговых объектов на территории муниципального образования город Мурманск» (в ред. постановлений от 28.12.2015 № 3619, от 05.04.2016 № 870, от 25.04.2016 № 1086, от 07.06.2016 № 1611, от 09.09.2016 № 2718, от 23.12.2016 № 3926, от 03.03.2017 № 510, от 13.04.2017 № 1050, от 11.05.2017 № 1361, от 15.06.2017 № 1890, от 12.07.2017 № 2312, от 10.08.2017 № 2613, от 27.09.2017 № 3140, от 30.11.2017 № 3824, от 28.12.2017 № 4159, от 30.01.2018 № 188, от 30.03.2018 № 852, от 18.06.2018 № 1786, от 13.07.2018 № 2133, от 15.08.2018 № 2630, от 16.10.2018 № 3592, от 15.11.2018 № 3937, от 21.12.2018 № 4451, от 21.02.2019 № 655, от 20.03.2019 № 1012, от 25.04.2019 № 1531, от 22.05.2019 № 1751, от 25.06.2019 № 2136, от 29.07.2019 № 2525) следующие изменения:

1.1. Дополнить раздел 1 таблицы новой строкой 1.27 следующего содержания:

1.27	улица Александра Невского, в районе дома № 81	385	торговые павильоны	круглогодично	непродовольственные товары (сантехника) и ремонт обуви	2	Приложение № 1.27

1.2. Дополнить раздел 2 таблицы новыми строками 2.22, 2.23 следующего содержания:

2.22	улица Полярные Зори, в районе дома № 34	126	торговый павильон	круглогодично	продовольственные товары, за исключением алкогольной продукции, в том числе пива и напитков, изготовленных на основе пива, сидра, пуаре, медовухи	1	Приложение № 2.22
2.23	улица Капитана Маклакова, в районе дома № 46	110	торговый павильон	круглогодично	рыбопродукция	1	Приложение № 2.23

1.3. Дополнить раздел 3 таблицы новой строкой 3.23 следующего содержания:

3.23	проспект Кольский, в районе дома № 174 корпус 1	93	торговый павильон	круглогодично	товары бытовой химии	1	Приложение № 3.23

1.4. Дополнить схему размещения нестационарных торговых объектов на территории муниципального образования город Мурманск новыми приложениями №№ 1.27, 2.22, 2.23, 3.23 согласно приложениям №№ 1, 2, 3, 4 соответственно к настоящему постановлению.

1.5. Исключить строку 4.6 раздела 4 таблицы и приложение № 4.6 к схеме размещения нестационарных торговых объектов на территории муниципального образования город Мурманск.

2. Отделу информационно-технического обеспечения и защиты информации администрации города Мурманска (Кузьмин А. Н.) разместить настоящее постановление с приложениями на официальном сайте администрации города Мурманска в сети Интернет.

3. Редакции газеты «Вечерний Мурманск» (Хабаров В. А.) опубликовать настоящее постановление с приложениями.

4. Настоящее постановление вступает в силу со дня официального опубликования.

5. Контроль за выполнением настоящего постановления возложить на заместителя главы администрации города Мурманска Синякаева Р. Р.

Временно исполняющий полномочия
главы администрации города Мурманска А. Г. ЛЫЖЕНКОВ.

Приложение № 1
к постановлению администрации
города Мурманска от 31.10.2019 № 3623

Приложение № 1.27
к схеме размещения нестационарных торговых объектов
на территории муниципального образования город Мурманск
Адрес нестационарного торгового объекта: улица Александра
Невского, в районе дома № 81

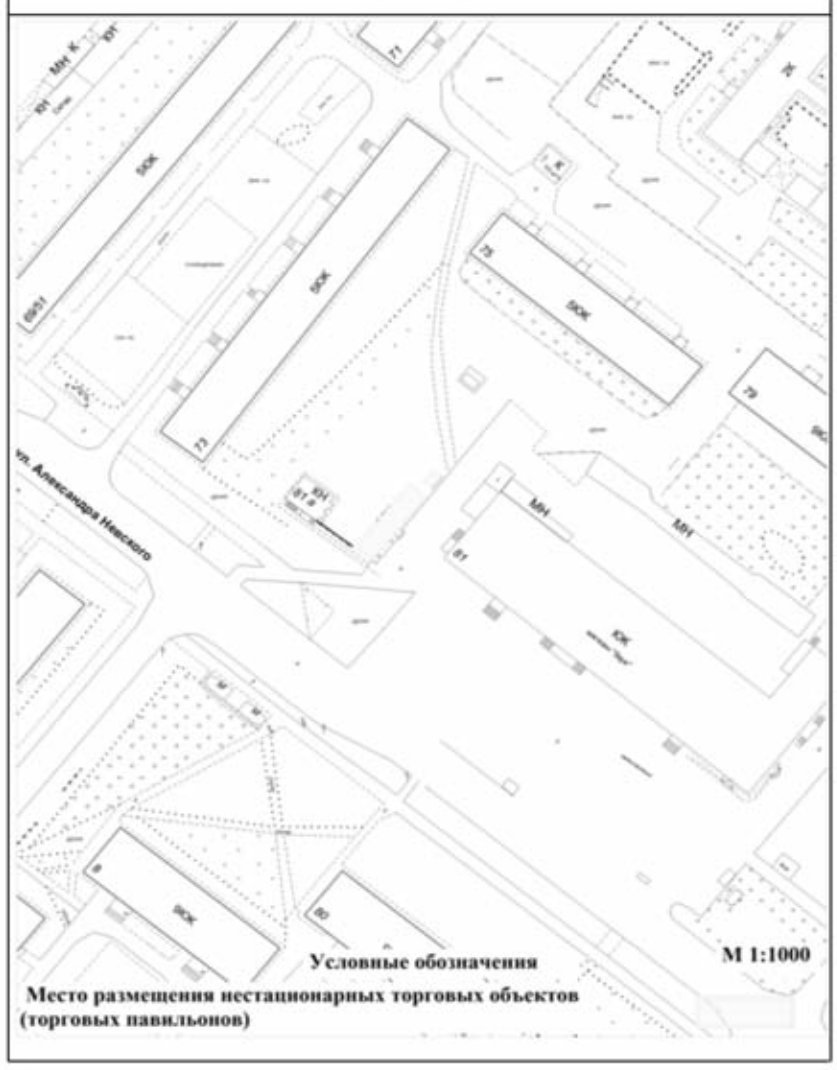

Приложение № 2
к постановлению администрации
города Мурманска от 31.10.2019 № 3623

Приложение № 2.22
к схеме размещения нестационарных торговых объектов
на территории муниципального образования город Мурманск
Адрес нестационарного торгового объекта: улица Полярные Зори,
в районе дома № 34

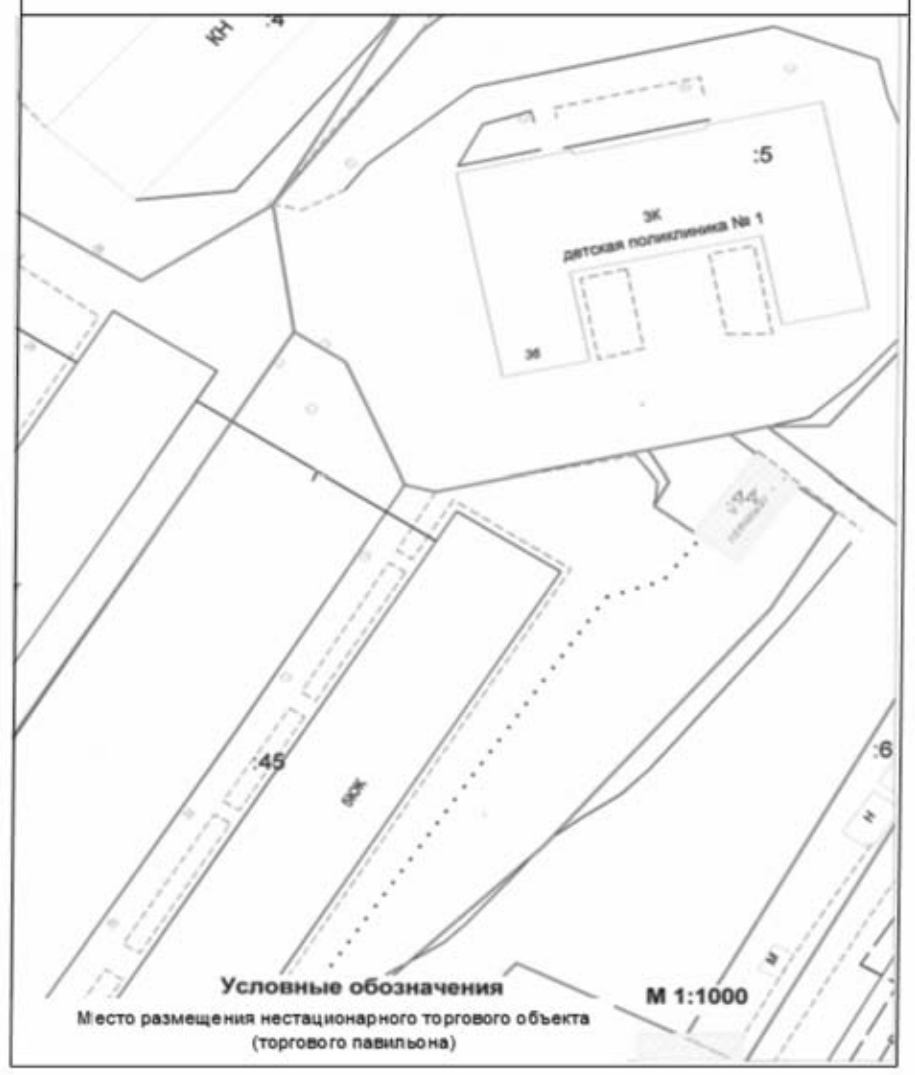

Приложение № 3
к постановлению администрации
города Мурманска от 31.10.2019 № 3623

Приложение № 2.23
к схеме размещения нестационарных торговых объектов
на территории муниципального образования город Мурманск
Адрес нестационарного торгового объекта: улица Капитана Маклакова,
в районе дома № 46

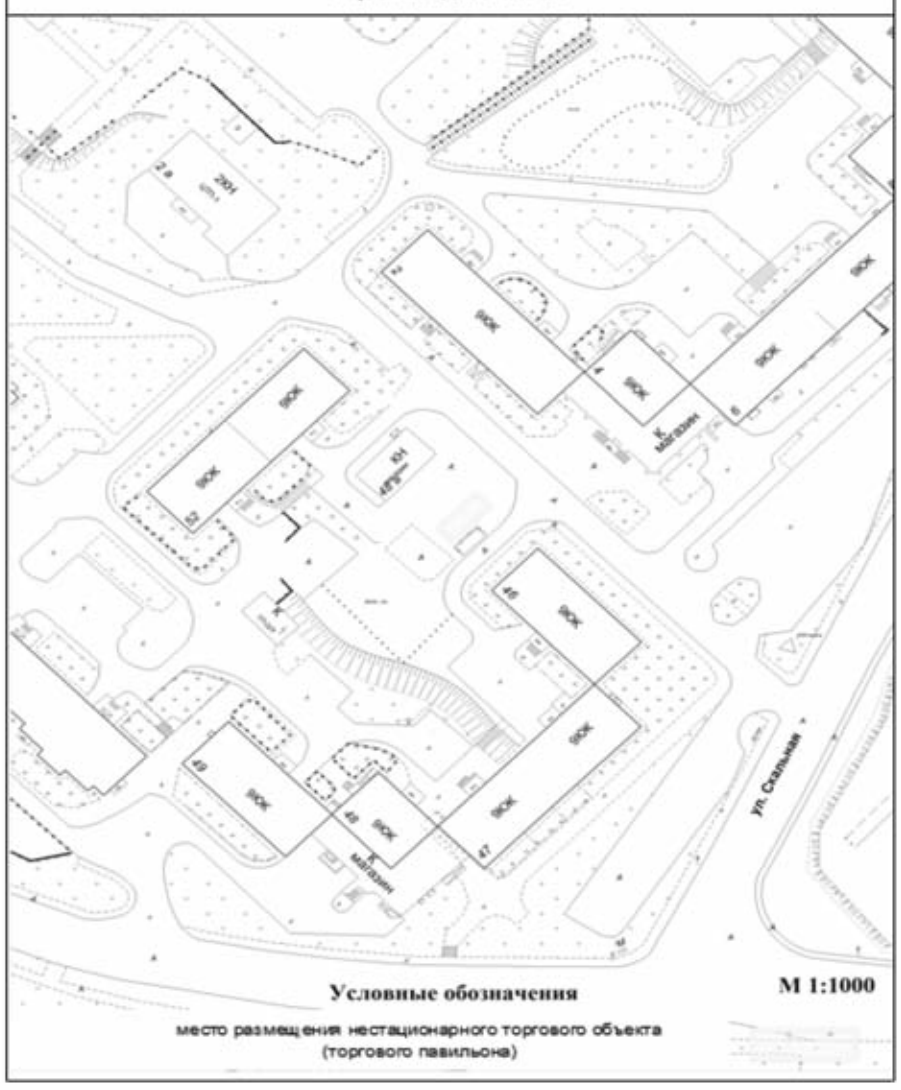

Приложение № 4
к постановлению администрации
города Мурманска от 31.10.2019 № 3623

Приложение № 3.23
к схеме размещения нестационарных торговых объектов
на территории муниципального образования город Мурманск
Адрес нестационарного торгового объекта: проспект Кольский,
в районе дома № 174 корпус 1

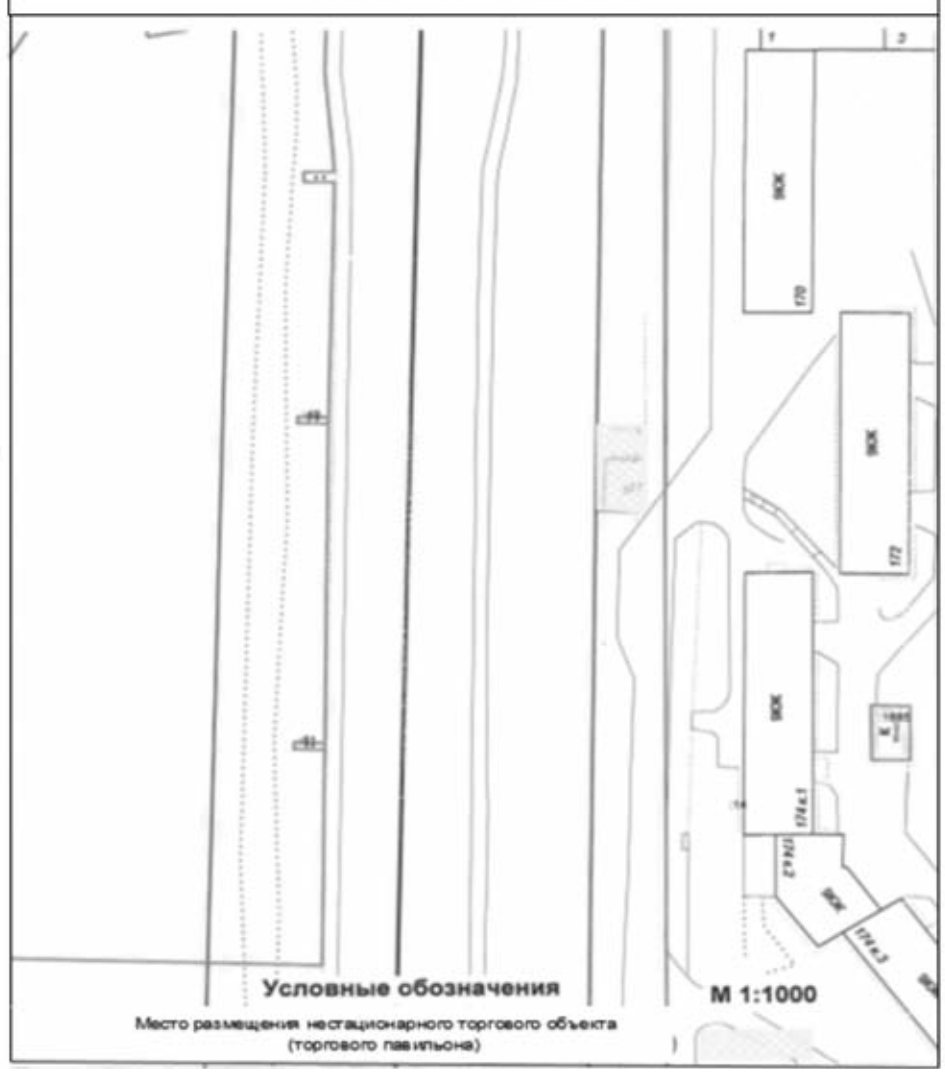

АДМИНИСТРАЦИЯ ГОРОДА МУРМАНСКА

ПОСТАНОВЛЕНИЕ

07.11.2019 № 3683

О внесении изменений в приложение к постановлению администрации города Мурманска от 20.08.2015 № 2280 «Об утверждении адресного перечня многоквартирных домов, расположенных на территории муниципального образования город Мурманск и подлежащих включению в региональную программу капитального ремонта общего имущества в многоквартирных домах, расположенных на территории Мурманской области, на 2014-2043 годы» (в ред. постановлений от 29.09.2015 № 2717, от 27.09.2016 № 2857, от 31.07.2017 № 2481, от 26.07.2018 № 2297, от 17.10.2018 № 3614, от 21.03.2019 № 1023, от 11.07.2019 № 2326)

В целях актуализации адресного перечня многоквартирных домов, расположенных на территории муниципального образования город Мурманск и подлежащих включению в региональную программу капитального ремонта общего имущества в многоквартирных домах, расположенных на территории Мурманской области, на 2014-2043 годы, руководствуясь Жилищным кодексом Российской Федерации, Федеральным законом от 06.10.2003 № 131-ФЗ «Об общих принципах организации местного самоуправления в Российской Федерации», Законом Мурманской области от 24.06.2013 № 1631-01-ЗМО «О региональной программе капитального ремонта общего имущества в многоквартирных домах, расположенных на территории Мурманской области», постановлением Правительства Мурманской области от 16.07.2013 № 393-ПП «Об отдельных вопросах формирования региональной системы капитального ремонта общего имущества в многоквартирных домах, расположенных на территории Мурманской области», Уставом муниципального образования город Мурманск **постановляю**:

1. Внести изменения в приложение к постановлению администрации города Мурманска от 20.08.2015 № 2280 «Об утверждении адресного перечня многоквартирных домов, расположенных на территории муниципального образования город Мурманск и подлежащих включению в региональную программу капитального ремонта общего имущества в многоквартирных домах, расположенных на территории Мурманской области, на 2014-2043 годы» (в ред. постановлений от 29.09.2015 № 2717, от 27.09.2015 № 2857, от 31.07.2017 № 2481, от 26.07.2018 № 2297, от 17.10.2018 № 3614, от 21.03.2019 № 1023, от 11.07.2019 № 2326) и изложить его в новой редакции согласно приложению к настоящему постановлению.

2. Отделу информационно-технического обеспечения и защиты информации администрации города Мурманска (Кузьмин А. Н.) разместить настоящее постановление с приложением на официальном сайте администрации города Мурманска в сети Интернет.

3. Редакции газеты «Вечерний Мурманск» (Хабаров В. А.) опубликовать настоящее постановление с приложением.

4. Настоящее постановление вступает в силу со дня подписания.

5. Контроль за выполнением настоящего постановления возложить на заместителя главы администрации города Мурманска Доцник В. А.

Временно исполняющий полномочия
главы администрации города Мурманска **А. Г. ЛЫЖЕНКОВ.**

Приложение
к постановлению администрации
города Мурманска от 07.11.2019 № 3683

Адресный перечень многоквартирных домов, расположенных на территории муниципального образования город Мурманск и подлежащих включению в региональную программу капитального ремонта общего имущества многоквартирных домов, расположенных на территории Мурманской области, на 2014-2043 годы

N п/п	Тип населенного пункта <*>	Населенный пункт	Тип улицы <**>	Наименование улицы	Номер дома	Суффикс дома	Корпус дома	Год постройки	Общая площадь МКД (в соответствии с отчетом КР-1.1.) (кв. м)	Перечень услуг и (или) работ по капитальному ремонту общего имущества в МКД, в том числе: <***>												
										ЭЛ	ТС	ГС	ХВС	ГВС	В	Л	К	П	Ф	РФ	ПД	ЭО
1	2	3	4	5	6	7	8	9	10	11	12	13	14	15	16	17	18	19	20	21	22	23
1	г.	Мурманск	ул.	Адмирала флота Лобова	1			1963	3252,2	x	x	x	x	x	x		x	x	x	x	x	x
2	г.	Мурманск	ул.	Адмирала флота Лобова	5			1972	4463	x	x	x	x	x	x		x	x	x	x	x	x
3	г.	Мурманск	ул.	Адмирала флота Лобова	9			1971	5244,8	x	x	x	x	x	x		x	x	x	x	x	x
4	г.	Мурманск	ул.	Адмирала флота Лобова	9		2	1972	3002,7	x	x	x	x	x	x		x	x	x	x	x	x
5	г.	Мурманск	ул.	Адмирала флота Лобова	9		3	1971	3001,9	x	x	x	x	x	x		x	x	x	x	x	x
6	г.	Мурманск	ул.	Адмирала флота Лобова	9		4	1971	5043,9	x	x	x	x	x	x		x	x	x	x	x	x
7	г.	Мурманск	ул.	Адмирала флота Лобова	9		5	1971	6279,1	x	x	x	x	x	x		x	x	x	x	x	x
8	г.	Мурманск	ул.	Адмирала флота Лобова	11			1977	4921,8	x	x		x	x	x		x	x	x	x	x	x
9	г.	Мурманск	ул.	Адмирала флота Лобова	11		2	1978	3888,1	x	x		x	x	x	x	x	x	x	x	x	x
10	г.	Мурманск	ул.	Адмирала флота Лобова	11		3	1978	2388,5	x	x		x	x	x	x	x	x	x	x	x	x
11	г.	Мурманск	ул.	Адмирала флота Лобова	11		4	1977	7622,1	x	x		x	x	x	x	x	x	x	x	x	x
12	г.	Мурманск	ул.	Адмирала флота Лобова	11		5	1977	3869,1	x	x		x	x	x	x	x	x	x	x	x	x
13	г.	Мурманск	ул.	Адмирала флота Лобова	11		6	1977	2690,6	x	x		x	x	x	x	x	x	x	x	x	x
14	г.	Мурманск	ул.	Адмирала флота Лобова	11		7	1977	7693,9	x	x		x	x	x	x	x	x	x	x	x	x
15	г.	Мурманск	ул.	Адмирала флота Лобова	19			1980	3529	x	x	x	x	x	x	x	x	x	x	x	x	x
16	г.	Мурманск	ул.	Адмирала флота Лобова	26			1966	4002	x	x		x	x	x		x	x	x	x	x	x
17	г.	Мурманск	ул.	Адмирала флота Лобова	27		1	1982	6030,3	x	x		x	x	x	x	x	x	x	x	x	x
18	г.	Мурманск	ул.	Адмирала флота Лобова	27		2	1982	2264,8	x	x		x	x	x	x	x	x	x	x	x	x
19	г.	Мурманск	ул.	Адмирала флота Лобова	27		3	1982	3491,2	x	x		x	x	x	x	x	x	x	x	x	x
20	г.	Мурманск	ул.	Адмирала флота Лобова	28			1964	2609,1	x	x	x	x	x	x		x	x	x	x	x	x
21	г.	Мурманск	ул.	Адмирала флота Лобова	30			1989	2111,2	x	x		x	x	x		x	x	x	x	x	x
22	г.	Мурманск	ул.	Адмирала флота Лобова	31		1	1982	3904,4	x	x		x	x	x	x	x	x	x	x	x	x
23	г.	Мурманск	ул.	Адмирала флота Лобова	31		2	1983	1754,5	x	x		x	x	x	x	x	x	x	x	x	x
24	г.	Мурманск	ул.	Адмирала флота Лобова	32			1962	2609,8	x	x	x	x	x	x		x	x	x	x	x	x
25	г.	Мурманск	ул.	Адмирала флота Лобова	33		2	1957	6135,5	x	x	x	x	x	x		x	x	x	x	x	x
26	г.	Мурманск	ул.	Адмирала флота Лобова	34			1952	3581,6	x	x	x	x	x	x		x	x	x	x	x	x
27	г.	Мурманск	ул.	Адмирала флота Лобова	35			1958	4277,6	x	x	x	x	x	x	x	x	x	x	x	x	x
28	г.	Мурманск	ул.	Адмирала флота Лобова	36			1963	3468,7	x	x	x	x	x	x	x	x	x	x	x	x	x
29	г.	Мурманск	ул.	Адмирала флота Лобова	37			1955	3905,5	x	x	x	x	x	x		x	x	x	x	x	x
30	г.	Мурманск	ул.	Адмирала флота Лобова	39	/13		1956	6203,7	x	x	x	x	x	x		x	x	x	x	x	x
31	г.	Мурманск	ул.	Адмирала флота Лобова	42			1993	2725	x	x		x	x	x		x	x	x	x	x	x
32	г.	Мурманск	ул.	Адмирала флота Лобова	43			1988	1808,7	x	x		x	x	x		x	x	x	x	x	x
33	г.	Мурманск	ул.	Адмирала флота Лобова	43		1	1987	2111,8	x	x		x	x	x		x	x	x	x	x	x
34	г.	Мурманск	ул.	Адмирала флота Лобова	43		2	1987	2402	x	x		x	x	x		x	x	x	x	x	x
35	г.	Мурманск	ул.	Адмирала флота Лобова	43		3	1987	921,5	x	x		x	x	x		x	x	x	x	x	x
36	г.	Мурманск	ул.	Адмирала флота Лобова	44			1956	2373	x	x		x	x	x		x	x	x	x	x	x
37	г.	Мурманск	ул.	Адмирала флота Лобова	45			1987	2120,5	x	x		x	x	x		x	x	x	x	x	x
38	г.	Мурманск	ул.	Адмирала флота Лобова	46			1961	2712,9	x	x	x	x	x	x		x		x	x	x	x
39	г.	Мурманск	ул.	Адмирала флота Лобова	47			1956	2054,1	x	x		x	x	x		x	x	x	x	x	x
40	г.	Мурманск	ул.	Адмирала флота Лобова	47	А		1988	2838	x	x		x	x	x		x	x	x	x	x	x
41	г.	Мурманск	ул.	Адмирала флота Лобова	48			1961	1622	x	x	x	x	x	x		x	x	x	x	x	x
42	г.	Мурманск	ул.	Адмирала флота Лобова	49	/17		1959	5943,3	x	x	x	x	x	x		x	x	x	x	x	x
43	г.	Мурманск	ул.	Адмирала флота Лобова	50			1966	3282,5	x	x	x	x	x	x		x	x	x	x	x	x
44	г.	Мурманск	ул.	Адмирала флота Лобова	55			1959	1738,7	x	x	x	x		x		x		x	x	x	x
45	г.	Мурманск	ул.	Адмирала флота Лобова	56			1962	1950,9	x	x	x	x	x	x		x	x	x	x	x	x
46	г.	Мурманск	ул.	Адмирала флота Лобова	58			1974	3241,9	x	x	x	x	x	x		x	x	x	x	x	x
47	г.	Мурманск	ул.	Адмирала флота Лобова	60			1974	3190,1	x	x	x	x	x	x		x	x	x	x	x	x
48	г.	Мурманск	ул.	Адмирала флота Лобова	62			1974	2345,4	x	x	x	x	x	x		x	x	x	x	x	x
49	г.	Мурманск	ул.	Академика Книповича	9	А		1959	1022,3	x	x	x	x	x	x		x	x	x	x	x	x
50	г.	Мурманск	ул.	Академика Книповича	15			1960	2660,1	x	x	x	x	x	x		x	x	x	x	x	x
51	г.	Мурманск	ул.	Академика Книповича	19			1976	4470,6	x	x	x	x	x	x	x	x	x	x	x	x	x
52	г.	Мурманск	ул.	Академика Книповича	21			1973	9865,9	x	x	x	x	x	x	x	x	x	x	x	x	x
53	г.	Мурманск	ул.	Академика Книповича	22			1974	4452,1	x	x	x	x	x	x	x	x	x	x	x	x	x
54	г.	Мурманск	ул.	Академика Книповича	24			1979	2130	x	x		x	x	x	x	x		x	x	x	x
55	г.	Мурманск	ул.	Академика Книповича	25			1973	4504	x	x	x	x	x	x	x	x	x	x	x	x	x
56	г.	Мурманск	ул.	Академика Книповича	27			1966	3276	x	x	x	x	x	x		x	x	x	x	x	x
57	г.	Мурманск	ул.	Академика Книповича	29			1967	3189,4	x	x	x	x	x	x		x	x	x	x	x	x
58	г.	Мурманск	ул.	Академика Книповича	33		1	1970	2673,6	x	x	x	x	x	x		x	x	x	x	x	x
59	г.	Мурманск	ул.	Академика Книповича	33		2	1970	2703	x	x	x	x	x	x		x	x	x	x	x	x
60	г.	Мурманск	ул.	Академика Книповича	34			1968	5563	x	x	x	x	x	x		x	x	x	x	x	x
61	г.	Мурманск	ул.	Академика Книповича	35		1	1966	3199,8	x	x	x	x	x	x		x	x	x	x	x	x
62	г.	Мурманск	ул.	Академика Книповича	35		3	1973	4536,9	x	x	x	x	x	x	x	x	x	x	x	x	x
63	г.	Мурманск	ул.	Академика Книповича	37			1966	2621,9	x	x	x	x	x	x		x	x	x	x	x	x
64	г.	Мурманск	ул.	Академика Книповича	38			2005	4781,2	x	x	x	x	x	x		x	x	x	x	x	x
65	г.	Мурманск	ул.	Академика Книповича	39			1969	4675	x	x	x	x	x	x		x	x	x	x	x	x
66	г.	Мурманск	ул.	Академика Книповича	39		2	2005	3860,5	x	x		x	x	x		x	x	x	x	x	x
67	г.	Мурманск	ул.	Академика Книповича	39		3	1974	3019,6	x	x	x	x	x	x		x	x	x	x	x	x
68	г.	Мурманск	ул.	Академика Книповича	40			1966	4875,8	x	x	x	x	x	x		x	x	x	x	x	x
69	г.	Мурманск	ул.	Академика Книповича	41			1971	2139,4	x	x	x	x	x	x	x	x	x	x	x	x	x
70	г.	Мурманск	ул.	Академика Книповича	42			1966	4855,7	x	x	x	x	x	x		x	x	x	x	x	x
71	г.	Мурманск	ул.	Академика Книповича	43			1973	3568,9	x	x	x	x	x	x	x	x	x	x	x	x	x
72	г.	Мурманск	ул.	Академика Книповича	44		1	1956	6325,6	x	x	x	x	x	x		x	x	x	x	x	x
73	г.	Мурманск	ул.	Академика Книповича	45			1969	4269,6	x	x	x	x	x	x		x	x	x	x	x	x
74	г.	Мурманск	ул.	Академика Книповича	47			1969	4397,9	x	x	x	x	x	x		x	x	x	x	x	x
75	г.	Мурманск	ул.	Академика Книповича	49		2	1968	4946,8	x	x	x	x	x	x		x	x	x	x	x	x
76	г.	Мурманск	ул.	Академика Книповича	49		3	1968	5024,4	x	x	x	x	x	x		x	x	x	x	x	x
77	г.	Мурманск	ул.	Академика Книповича	49		4	1973	3012,2	x	x	x	x	x	x		x	x	x	x	x	x
78	г.	Мурманск	ул.	Академика Книповича	51			1966	2727,6	x	x	x	x	x	x		x	x	x	x	x	x
79	г.	Мурманск	ул.	Академика Книповича	52			1994	5274,1	x	x		x	x	x	x	x	x	x	x	x	x
80	г.	Мурманск	ул.	Академика Книповича	53			1966	3240,9	x	x	x	x	x	x		x	x	x	x	x	x
81	г.	Мурманск	ул.	Академика Книповича	55			1966	3138,9	x	x	x	x	x	x		x	x	x	x	x	x
82	г.	Мурманск	ул.	Академика Книповича	59			1966	3210	x	x	x	x	x	x		x	x	x	x	x	x
83	г.	Мурманск	ул.	Академика Книповича	61		1	1967	3540,6	x	x	x	x	x	x		x	x	x	x	x	x
84	г.	Мурманск	ул.	Академика Книповича	61		2	1969	4859,6	x	x	x	x	x	x		x	x	x	x	x	x
85	г.	Мурманск	ул.	Академика Книповича	61		3	1969	4931,5	x	x	x	x	x	x		x	x	x	x	x	x
86	г.	Мурманск	ул.	Академика Книповича	63			1967	3673,2	x	x	x	x	x	x		x	x	x	x	x	x
87	г.	Мурманск	ул.	Академика Книповича	65			1969	4906,7	x	x	x	x	x	x		x	x	x	x	x	x
88	г.	Мурманск	ул.	Академика Книповича	67			1987	7643,5	x	x		x	x	x	x	x	x	x	x	x	x
89	г.	Мурманск	ул.	Академика Павлова	2			1961	1472,4	x	x		x	x	x		x	x	x	x	x	x
90	г.	Мурманск	ул.	Академика Павлова	3			1961	994,7	x	x		x	x	x		x		x	x	x	x
91	г.	Мурманск	ул.	Академика Павлова	5			1973	6396,6	x	x	x	x	x	x		x	x	x	x	x	x

92	г.	Мурманск	ул.	Академика Павлова	9			1972	5999,4	x	x	x	x	x	x		x	x	x	x	x	x
93	г.	Мурманск	ул.	Академика Павлова	11			2002	4382,2	x	x		x	x	x		x	x	x	x	x	x
94	г.	Мурманск	ул.	Академика Павлова	13			2002	5361,2	x	x		x	x	x		x	x	x	x	x	x
95	г.	Мурманск	ул.	Академика Павлова	19			1953	850,3	x	x		x		x		x		x	x	x	x
96	г.	Мурманск	ул.	Академика Павлова	24			1960	851,6	x	x		x	x	x		x		x	x	x	x
97	г.	Мурманск	ул.	Академика Павлова	26			1959	594,8	x	x		x		x		x		x	x	x	x
98	г.	Мурманск	ул.	Академика Павлова	28			1980	786,3	x	x		x	x	x		x		x	x	x	x
99	г.	Мурманск	ул.	Академика Павлова	40			1960	693,4	x	x		x	x	x		x		x	x	x	x
100	г.	Мурманск	ул.	Академика Павлова	42	/20		1961	703,1	x	x		x	x	x		x		x	x	x	x
101	г.	Мурманск	ул.	Академика Павлова	47			1957	483,8	x	x		x		x		x		x	x	x	x
102	г.	Мурманск	ул.	Академика Павлова	57			1960	1803,4	x	x	x	x	x	x		x	x	x	x	x	x
103	г.	Мурманск	ул.	Академика Павлова	59			1960	1605,3	x	x	x	x	x	x		x		x	x	x	x
104	г.	Мурманск	ул.	Александра Невского	69	/51		1968	4458,3	x	x	x	x	x	x		x	x	x	x	x	x
105	г.	Мурманск	ул.	Александра Невского	71			1967	5793,5	x	x	x	x	x	x		x	x	x	x	x	x
106	г.	Мурманск	ул.	Александра Невского	73			1967	4799,9	x	x	x	x	x	x		x	x	x	x	x	x
107	г.	Мурманск	ул.	Александра Невского	75			1966	2742,6	x	x	x	x	x	x		x	x	x	x	x	x
108	г.	Мурманск	ул.	Александра Невского	79			1971	3916	x	x	x	x	x	x	x	x	x	x	x	x	x
109	г.	Мурманск	ул.	Александра Невского	80			1971	3957,4	x	x	x	x	x	x	x	x	x	x	x	x	x
110	г.	Мурманск	ул.	Александра Невского	82			1971	3912,3	x	x	x	x	x	x	x	x	x	x	x	x	x
111	г.	Мурманск	ул.	Александра Невского	83			1966	2742,2	x	x	x	x	x	x		x	x	x	x	x	x
112	г.	Мурманск	ул.	Александра Невского	87			1966	3165,7	x	x	x	x	x	x		x	x	x	x	x	x
113	г.	Мурманск	ул.	Александра Невского	88			1960	3186,3	x	x	x	x	x	x		x		x	x	x	x
114	г.	Мурманск	ул.	Александра Невского	89			1966	4387,3	x	x	x	x	x	x		x	x	x	x	x	x
115	г.	Мурманск	ул.	Александра Невского	91			1965	2737,1	x	x	x	x	x	x		x		x	x	x	x
116	г.	Мурманск	ул.	Александра Невского	92			1961	1840,7	x	x	x	x	x	x		x	x	x	x	x	x
117	г.	Мурманск	ул.	Александра Невского	95			1965	5825,6	x	x	x	x	x	x		x	x	x	x	x	x
118	г.	Мурманск	ул.	Александра Невского	96			1959	584,6	x	x		x	x	x		x		x	x	x	x
119	г.	Мурманск	ул.	Александра Невского	97	/60		1968	3592,7	x	x	x	x	x	x	x	x	x	x	x	x	x
120	г.	Мурманск	ул.	Александра Невского	98			1962	3828,3	x	x	x	x	x	x		x	x	x	x	x	x
121	г.	Мурманск	ул.	Александрова	2			1970	4012,4	x	x	x	x	x	x	x	x	x	x	x	x	x
122	г.	Мурманск	ул.	Александрова	4		1	1970	8884,2	x	x	x	x	x	x	x	x	x	x	x	x	x
123	г.	Мурманск	ул.	Александрова	6			1970	3896,6	x	x	x	x	x	x	x	x	x	x	x	x	x
124	г.	Мурманск	ул.	Александрова	8			1969	3429,3	x	x	x	x	x	x		x	x	x	x	x	x
125	г.	Мурманск	ул.	Александрова	10			1967	4621,2	x	x	x	x	x	x		x	x	x	x	x	x
126	г.	Мурманск	ул.	Александрова	12			1967	3973,9	x	x	x	x	x	x		x	x	x	x	x	x
127	г.	Мурманск	ул.	Александрова	14			1967	5829,5	x	x	x	x	x	x		x	x	x	x	x	x
128	г.	Мурманск	ул.	Александрова	16			1969	4527,3	x	x	x	x	x	x	x	x	x	x	x	x	x
129	г.	Мурманск	ул.	Александрова	18			1969	4564,5	x	x	x	x	x	x	x	x	x	x	x	x	x
130	г.	Мурманск	ул.	Александрова	20			1968	3268,6	x	x	x	x	x	x		x	x	x	x	x	x
131	г.	Мурманск	ул.	Александрова	22			1970	4508,9	x	x	x	x	x	x	x	x	x	x	x	x	x
132	г.	Мурманск	ул.	Александрова	24		1	1968	3401,1	x	x	x	x	x	x		x	x	x	x	x	x
133	г.	Мурманск	ул.	Александрова	26			1970	3330,1	x	x	x	x	x	x		x	x	x	x	x	x
134	г.	Мурманск	ул.	Александрова	28			1970	4510,5	x	x	x	x	x	x		x	x	x	x	x	x
135	г.	Мурманск	ул.	Александрова	30		1	1970	3424,9	x	x	x	x	x	x		x	x	x	x	x	x
136	г.	Мурманск	ул.	Александрова	30		2	1970	5026,8	x	x	x	x	x	x		x	x	x	x	x	x
137	г.	Мурманск	ул.	Александрова	30		3	1970	3224,3	x	x	x	x	x	x		x	x	x	x	x	x
138	г.	Мурманск	ул.	Александрова	34		1	1971	5029,3	x	x	x	x	x	x		x	x	x	x	x	x
139	г.	Мурманск	ул.	Александрова	34		2	1970	2743,4	x	x	x	x	x	x		x	x	x	x	x	x
140	г.	Мурманск	ул.	Александрова	36			1972	610,1	x	x	x	x	x	x		x	x	x	x	x	x
141	г.	Мурманск	ул.	Александрова	38			1971	4518,5	x	x	x	x	x	x		x	x	x	x	x	x
142	г.	Мурманск	ул.	Александрова	40			1974	4733,8	x	x	x	x	x	x	x	x	x	x	x	x	x
143	г.	Мурманск	ул.	Алексея Генералова	2	/18		1959	3488,1	x	x	x	x	x	x		x	x	x	x	x	x
144	г.	Мурманск	ул.	Алексея Генералова	3	/20		1959	5729,2	x	x	x	x	x	x		x	x	x	x	x	x
145	г.	Мурманск	ул.	Алексея Генералова	6	/24		2016	1246,61	x	x		x	x	x		x	x	x	x	x	x
146	г.	Мурманск	ул.	Алексея Генералова	11			1949	514,2	x	x		x	x	x		x		x	x	x	x
147	г.	Мурманск	ул.	Алексея Генералова	12			1950	610,8	x	x		x	x	x		x		x	x	x	x
148	г.	Мурманск	ул.	Алексея Генералова	13			1950	1495,9	x	x	x	x	x	x		x	x	x	x	x	x
149	г.	Мурманск	ул.	Алексея Генералова	15			1950	1536,1	x	x	x	x	x	x		x	x	x	x	x	x
150	г.	Мурманск	ул.	Алексея Генералова	19			2013	1 527,70	x	x		x	x	x		x		x	x	x	x
151	г.	Мурманск	ул.	Алексея Генералова	19	/1		2013	1 524,70	x	x		x	x	x		x		x	x	x	x
152	г.	Мурманск	ул.	Алексея Генералова	21			2013	1 522,50	x	x		x	x	x		x		x	x	x	x
153	г.	Мурманск	ул.	Алексея Генералова	23			2017	1 161,85	x	x	x	x	x	x		x	x	x	x	x	x
154	г.	Мурманск	ул.	Алексея Генералова	23	/1		2017	1 636,52	x	x	x	x	x	x		x	x	x	x	x	x
155	г.	Мурманск	ул.	Алексея Хлобыстова	3			1966	2830,7	x	x	x	x	x	x		x	x	x	x	x	x
156	г.	Мурманск	ул.	Алексея Хлобыстова	5			1966	2736,7	x	x	x	x	x	x		x	x	x	x	x	x
157	г.	Мурманск	ул.	Алексея Хлобыстова	7			1967	3933,9	x	x	x	x	x	x		x	x	x	x	x	x
158	г.	Мурманск	ул.	Алексея Хлобыстова	9			1966	2731,9	x	x	x	x	x	x		x	x	x	x	x	x
159	г.	Мурманск	ул.	Алексея Хлобыстова	11			1967	5811,1	x	x	x	x	x	x		x	x	x	x	x	x
160	г.	Мурманск	ул.	Алексея Хлобыстова	13			1966	5790,4	x	x	x	x	x	x		x	x	x	x	x	x
161	г.	Мурманск	ул.	Алексея Хлобыстова	14		1	1973	4439,5	x	x	x	x	x	x		x	x	x	x	x	x
162	г.	Мурманск	ул.	Алексея Хлобыстова	14		2	1972	2730,3	x	x	x	x	x	x		x	x	x	x	x	x
163	г.	Мурманск	ул.	Алексея Хлобыстова	14		3	1972	2729,9	x	x	x	x	x	x		x	x	x	x	x	x
164	г.	Мурманск	ул.	Алексея Хлобыстова	14		4	1974	4389,6	x	x	x	x	x	x		x	x	x	x	x	x
165	г.	Мурманск	ул.	Алексея Хлобыстова	15			1966	5687	x	x	x	x	x	x		x	x	x	x	x	x
166	г.	Мурманск	ул.	Алексея Хлобыстова	16		2	1974	2079,7	x	x	x	x	x	x		x	x	x	x	x	x
167	г.	Мурманск	ул.	Алексея Хлобыстова	16		3	1973	2746,9	x	x	x	x	x	x		x	x	x	x	x	x
168	г.	Мурманск	ул.	Алексея Хлобыстова	17			1966	5757	x	x	x	x	x	x		x	x	x	x	x	x
169	г.	Мурманск	ул.	Алексея Хлобыстова	18			1971	4436,3	x	x	x	x	x	x	x	x	x	x	x	x	x
170	г.	Мурманск	ул.	Алексея Хлобыстова	20		1	1970	5827,2	x	x	x	x	x	x		x	x	x	x	x	x
171	г.	Мурманск	ул.	Алексея Хлобыстова	20		2	1970	4397,6	x	x	x	x	x	x		x	x	x	x	x	x
172	г.	Мурманск	ул.	Алексея Хлобыстова	23			1965	2593,5	x	x	x	x	x	x		x	x	x	x	x	x
173	г.	Мурманск	ул.	Алексея Хлобыстова	25			1965	2642,6	x	x	x	x	x	x		x	x	x	x	x	x
174	г.	Мурманск	ул.	Алексея Хлобыстова	27			1965	2620,6	x	x	x	x	x	x		x	x	x	x	x	x
175	г.	Мурманск	ул.	Алексея Хлобыстова	28		1	1990	8630,3	x	x		x	x	x	x	x	x	x	x	x	x
176	г.	Мурманск	ул.	Алексея Хлобыстова	28		2	1990	9397,8	x	x		x	x	x	x	x	x	x	x	x	x
177	г.	Мурманск	ул.	Алексея Хлобыстова	29			1965	2625,2	x	x	x	x	x	x		x	x	x	x	x	x
178	г.	Мурманск	ул.	Алексея Хлобыстова	30			1967	3146,6	x	x	x	x	x	x		x	x	x	x	x	x
179	г.	Мурманск	ул.	Алексея Хлобыстова	31			1966	5760,5	x	x	x	x	x	x		x		x	x	x	x
180	г.	Мурманск	ул.	Алексея Хлобыстова	32			1975	13120,7	x	x	x	x	x	x	x	x	x	x	x	x	x
181	г.	Мурманск	ул.	Алексея Хлобыстова	33			1965	2616,7	x	x	x	x	x	x		x	x	x	x	x	x
182	г.	Мурманск	ул.	Алексея Хлобыстова	35			1965	2625,3	x	x	x	x	x	x		x	x	x	x	x	x
183	г.	Мурманск	ул.	Алексея Хлобыстова	37			1965	2633,2	x	x	x	x	x	x		x	x	x	x	x	x
184	г.	Мурманск	ул.	Алексея Хлобыстова	39			1965	2663,1	x	x	x	x	x	x		x	x	x	x	x	x
185	г.	Мурманск	ул.	Анатолия Бредова	5			1979	2880,8	x	x		x	x	x		x	x	x	x	x	x
186	г.	Мурманск	ул.	Анатолия Бредова	7			1956	384,6	x	x						x		x	x	x	x
187	г.	Мурманск	ул.	Анатолия Бредова	12			1994	4301,6	x	x		x	x	x	x	x	x	x	x	x	x
188	г.	Мурманск	ул.	Анатолия Бредова	14			1994	4212,3	x	x		x	x	x	x	x	x	x	x	x	x
189	г.	Мурманск	ул.	Анатолия Бредова	17			1960	602,9	x	x		x		x		x		x	x	x	x
190	г.	Мурманск	ул.	Анатолия Бредова	19			1955	391,1	x	x		x		x		x		x	x	x	x
191	г.	Мурманск	пер.	Арктический	4			1950	785,4	x	x		x		x		x		x	x	x	x
192	г.	Мурманск	пер.	Арктический	5			1949	895,1	x	x		x		x		x		x	x	x	x
193	г.	Мурманск	пер.	Арктический	6			1950	780	x	x		x		x		x		x	x	x	x
194	г.	Мурманск	пер.	Арктический	7			1949	893,3	x	x		x	x	x		x		x	x	x	x
195	г.	Мурманск	пер.	Арктический	8			1950	1170, 3	x	x	x	x		x		x		x	x	x	x
196	г.	Мурманск	пер.	Арктический	9			1993	1801,7	x	x		x	x	x		x		x	x	x	x
197	г.	Мурманск	пер.	Арктический	10			1951	781	x	x	x	x		x		x		x	x	x	x
198	г.	Мурманск	пер.	Арктический	12			1949	754,6	x	x		x		x		x		x	x	x	x
199	г.	Мурманск	пер.	Арктический	14			1950	759,2	x	x	x	x	x	x		x		x	x	x	x
200	г.	Мурманск	пер.	Арктический	16			1950	759,8	x	x	x	x	x	x		x		x	x	x	x
201	г.	Мурманск	ул.	Аскольдовцев	3			1968	3853,8	x	x	x	x	x	x		x	x	x	x	x	x
202	г.	Мурманск	ул.	Аскольдовцев	5			1967	4929,9	x	x	x	x	x	x		x	x	x	x	x	x
203	г.	Мурманск	ул.	Аскольдовцев	7			2012	9916,1	x	x		x	x	x	x	x		x	x	x	x
204	г.	Мурманск	ул.	Аскольдовцев	11			1968	2691,9	x	x	x	x	x	x		x	x	x	x	x	x
205	г.	Мурманск	ул.	Аскольдовцев	12			1970	3410,8	x	x	x	x	x	x		x	x	x	x	x	x
206	г.	Мурманск	ул.	Аскольдовцев	13			1968	3762,4	x	x	x	x	x	x		x		x	x	x	x
207	г.	Мурманск	ул.	Аскольдовцев	15			1968	3185	x	x	x	x	x	x		x	x	x	x	x	x
208	г.	Мурманск	ул.	Аскольдовцев	16			1970	4743,1	x	x	x	x	x	x	x	x	x	x	x	x	x
209	г.	Мурманск	ул.	Аскольдовцев	17			1969	3025,5	x	x	x	x	x	x		x	x	x	x	x	x
210	г.	Мурманск	ул.	Аскольдовцев	18			1970	4429,7	x	x	x	x	x	x		x	x	x	x	x	x
211	г.	Мурманск	ул.	Аскольдовцев	19			1968	3032,3	x	x	x	x	x	x		x	x	x	x	x	x
212	г.	Мурманск	ул.	Аскольдовцев	20			1970	4840,6	x	x	x	x	x	x	x	x	x	x	x	x	x
213	г.	Мурманск	ул.	Аскольдовцев	22			1969	5256,6	x	x	x	x	x	x		x	x	x	x	x	x
214	г.	Мурманск	ул.	Аскольдовцев	23	/35		1967	3074,1	x	x	x	x	x	x		x	x	x	x	x	x
215	г.	Мурманск	ул.	Аскольдовцев	24			1970	4782,9	x	x	x	x	x	x	x	x	x	x	x	x	x
216	г.	Мурманск	ул.	Аскольдовцев	25			1967	4433,1	x	x	x	x	x	x		x	x	x	x	x	x
217	г.	Мурманск	ул.	Аскольдовцев	25		1	1980	2707	x	x		x	x	x	x	x	x	x	x	x	x
218	г.	Мурманск	ул.	Аскольдовцев	25		2	1981	1635	x	x		x	x	x	x	x	x	x	x	x	x
219	г.	Мурманск	ул.	Аскольдовцев	25		3	1981	4455,3	x	x		x	x	x	x	x	x	x	x	x	x
220	г.	Мурманск	ул.	Аскольдовцев	25		4	1981	4689,4	x	x		x	x	x	x	x	x	x	x	x	x
221	г.	Мурманск	ул.	Аскольдовцев	26		1	1969	4873,1	x	x	x	x	x	x		x	x	x	x	x	x
222	г.	Мурманск	ул.	Аскольдовцев	26		2	1970	5054,9	x	x	x	x	x	x		x	x	x	x	x	x
223	г.	Мурманск	ул.	Аскольдовцев	26		3	1970	3699,5	x	x	x	x	x	x		x	x	x	x	x	x
224	г.	Мурманск	ул.	Аскольдовцев	27			1967	5757,4	x	x	x	x	x	x		x	x	x	x	x	x
225	г.	Мурманск	ул.	Аскольдовцев	29			1968	4818,4	x	x	x	x	x	x		x	x	x	x	x	x
226	г.	Мурманск	ул.	Аскольдовцев	30		1	1980	6489,9	x	x	x	x	x	x		x	x	x	x	x	x

227	г.	Мурманск	ул.	Аскольдовцев	30		2	1981	2764,6	x	x	x	x	x	x		x	x	x	x	x	x
228	г.	Мурманск	ул.	Аскольдовцев	31			1968	5773	x	x	x	x	x	x		x	x	x	x	x	x
229	г.	Мурманск	ул.	Аскольдовцев	32			1970	3913	x	x	x	x	x	x	x	x	x	x	x	x	x
230	г.	Мурманск	ул.	Аскольдовцев	33			1963	5924,7	x	x	x	x	x	x		x	x	x	x	x	x
231	г.	Мурманск	ул.	Аскольдовцев	34			1970	4616,5	x	x	x	x	x	x	x	x	x	x	x	x	x
232	г.	Мурманск	ул.	Аскольдовцев	35			1986	3912,6	x	x		x	x	x		x	x	x	x	x	x
233	г.	Мурманск	ул.	Аскольдовцев	35		1	1987	2825,7	x	x		x	x	x		x	x	x	x	x	x
234	г.	Мурманск	ул.	Аскольдовцев	36			1971	3841,2	x	x	x	x	x	x	x	x	x	x	x	x	x
235	г.	Мурманск	ул.	Аскольдовцев	37			1968	2747,5	x	x	x	x	x	x		x	x	x	x	x	x
236	г.	Мурманск	ул.	Аскольдовцев	38	/28		1971	4491,6	x	x	x	x	x	x	x	x	x	x	x	x	x
237	г.	Мурманск	ул.	Аскольдовцев	41			1969	3900,9	x	x	x	x	x	x		x	x	x	x	x	x
238	г.	Мурманск	ул.	Аскольдовцев	43			1969	4463,4	x	x	x	x	x	x		x	x	x	x	x	x
239	г.	Мурманск	ул.	Аскольдовцев	45			1969	2762,9	x	x	x	x	x	x		x	x	x	x	x	x
240	г.	Мурманск	ул.	Аскольдовцев	47			1969	2928	x	x	x	x	x	x		x	x	x	x	x	x
241	г.	Мурманск	ул.	Аскольдовцев	47	А		1973	2681,2	x	x	x	x	x	x		x	x	x	x	x	x
242	г.	Мурманск	ул.	Баумана	2			1976	4543,8	x	x		x	x	x	x	x	x	x	x	x	x
243	г.	Мурманск	ул.	Баумана	4			1975	3019,2	x	x	x	x	x	x		x	x	x	x	x	x
244	г.	Мурманск	ул.	Баумана	5			1988	9296,4	x	x		x	x	x	x	x	x	x	x	x	x
245	г.	Мурманск	ул.	Баумана	6			1976	1098,5	x	x	x	x	x	x		x		x	x	x	x
246	г.	Мурманск	ул.	Баумана	10			1975	3038,3	x	x	x	x	x	x		x	x	x	x	x	x
247	г.	Мурманск	ул.	Баумана	12			1976	4459,1	x	x		x	x	x	x	x	x	x	x	x	x
248	г.	Мурманск	ул.	Баумана	14			1975	1116,2	x	x	x	x	x	x		x		x	x	x	x
249	г.	Мурманск	ул.	Баумана	16			1975	3021,3	x	x	x	x	x	x		x	x	x	x	x	x
250	г.	Мурманск	ул.	Баумана	20			1975	4491,6	x	x		x	x	x	x	x	x	x	x	x	x
251	г.	Мурманск	ул.	Баумана	23			1976	1137,9	x	x		x	x	x		x		x	x	x	x
252	г.	Мурманск	ул.	Баумана	24			1975	4374,2	x	x	x	x	x	x		x	x	x	x	x	x
253	г.	Мурманск	ул.	Баумана	25			1976	3391,8	x	x		x	x	x		x		x	x	x	x
254	г.	Мурманск	ул.	Баумана	27			1976	6034,8	x	x		x	x	x	x	x	x	x	x	x	x
255	г.	Мурманск	ул.	Баумана	28			1975	6076,4	x	x	x	x	x	x	x	x	x	x	x	x	x
256	г.	Мурманск	ул.	Баумана	29			1976	1869,8	x	x		x	x	x	x	x	x	x	x	x	x
257	г.	Мурманск	ул.	Баумана	30			1975	1899,4	x	x	x	x	x	x	x	x		x	x	x	x
258	г.	Мурманск	ул.	Баумана	32			1975	4513,7	x	x		x	x	x	x	x	x	x	x	x	x
259	г.	Мурманск	ул.	Баумана	34			1975	4484,4	x	x	x	x	x	x	x	x	x	x	x	x	x
260	г.	Мурманск	ул.	Баумана	35			1976	1879,1	x	x		x	x	x	x	x	x	x	x	x	x
261	г.	Мурманск	ул.	Баумана	36			1975	4455,5	x	x	x	x	x	x	x	x	x	x	x	x	x
262	г.	Мурманск	ул.	Баумана	37			1975	4439,6	x	x		x	x	x	x	x	x	x	x	x	x
263	г.	Мурманск	ул.	Баумана	38			1982	3511,3	x	x		x	x	x	x	x	x	x	x	x	x
264	г.	Мурманск	ул.	Баумана	41			1978	4530,8	x	x		x	x	x	x	x	x	x	x	x	x
265	г.	Мурманск	ул.	Баумана	43		1	1978	12410,5	x	x		x	x	x	x	x	x	x	x	x	x
266	г.	Мурманск	ул.	Баумана	43		2	1978	12534,4	x	x		x	x	x	x	x	x	x	x	x	x
267	г.	Мурманск	ул.	Баумана	45			1981	2764,2	x	x		x	x	x	x	x	x	x	x	x	x
268	г.	Мурманск	ул.	Баумана	47			1981	11922,1	x	x		x	x	x	x	x	x	x	x	x	x
269	г.	Мурманск	ул.	Баумана	53			1988	3020,3	x	x		x	x	x	x	x	x	x	x	x	x
270	г.	Мурманск	ул.	Баумана	55			1989	2093,3	x	x		x	x	x	x	x	x	x	x	x	x
271	г.	Мурманск	ул.	Баумана	57			1988	4913,8	x	x		x	x	x	x	x	x	x	x	x	x
272	г.	Мурманск	ул.	Баумана	59			1988	2691,7	x	x		x	x	x	x	x	x	x	x	x	x
273	г.	Мурманск	ул.	Баумана	65			1990	4748	x	x		x	x	x	x	x	x	x	x	x	x
274	г.	Мурманск	ул.	Беринга	1			1977	4806,7	x	x		x	x	x	x	x	x	x	x	x	x
275	г.	Мурманск	ул.	Беринга	2			1978	4503,8	x	x		x	x	x	x	x	x	x	x	x	x
276	г.	Мурманск	ул.	Беринга	3			1977	4721,1	x	x		x	x	x	x	x	x	x	x	x	x
277	г.	Мурманск	ул.	Беринга	4			1979	3651	x	x		x	x	x	x	x		x	x	x	x
278	г.	Мурманск	ул.	Беринга	5			1977	2718,5	x	x		x	x	x	x	x		x	x	x	x
279	г.	Мурманск	ул.	Беринга	6			1979	8791,1	x	x		x	x	x	x	x	x	x	x	x	x
280	г.	Мурманск	ул.	Беринга	7			1977	4744,6	x	x		x	x	x	x	x	x	x	x	x	x
281	г.	Мурманск	ул.	Беринга	8			1979	2581,2	x	x		x	x	x	x	x	x	x	x	x	x
282	г.	Мурманск	ул.	Беринга	9			1977	2276,9	x	x		x	x	x	x	x		x	x	x	x
283	г.	Мурманск	ул.	Беринга	10			1979	8717,8	x	x		x	x	x	x	x		x	x	x	x
284	г.	Мурманск	ул.	Беринга	11			1977	14044,6	x	x		x	x	x	x	x	x	x	x	x	x
285	г.	Мурманск	ул.	Беринга	12			1978	4525,3	x	x		x	x	x	x	x	x	x	x	x	x
286	г.	Мурманск	ул.	Беринга	13			1977	2241,8	x	x		x	x	x	x	x	x	x	x	x	x
287	г.	Мурманск	ул.	Беринга	14			1979	18246,7	x	x		x	x	x	x	x	x	x	x	x	x
288	г.	Мурманск	ул.	Беринга	15			1977	4740,5	x	x		x	x	x	x	x	x	x	x	x	x
289	г.	Мурманск	ул.	Беринга	17			1977	2002,7	x	x		x	x	x	x	x	x	x	x	x	x
290	г.	Мурманск	ул.	Беринга	20			1980	5320,1	x	x		x	x	x	x	x	x	x	x	x	x
291	г.	Мурманск	ул.	Беринга	22			1979	8799,5	x	x		x	x	x	x	x	x	x	x	x	x
292	г.	Мурманск	ул.	Беринга	24			1979	2161	x	x		x	x	x	x	x	x	x	x	x	x
293	г.	Мурманск	ул.	Беринга	26			1979	4449,4	x	x		x	x	x	x	x	x	x	x	x	x
294	г.	Мурманск	ул.	Беринга	28			1979	1904,9	x	x		x	x	x	x	x	x	x	x	x	x
295	г.	Мурманск	ул.	Бондарная	1			1992	2741,1	x	x		x	x	x	x	x	x	x	x	x	x
296	г.	Мурманск	ул.	Бондарная	7	А		1960	576,9	x	x		x	x	x		x		x	x	x	x
297	г.	Мурманск	ул.	Бондарная	28			1963	1727,8	x	x	x	x	x	x		x		x	x	x	x
298	г.	Мурманск	ул.	Бондарная	32			1962	1712	x	x	x	x	x	x		x		x	x	x	x
299	г.	Мурманск	ул.	Бондарная	34			1964	1734,2	x	x	x	x	x	x		x		x	x	x	x
300	г.	Мурманск	ул.	Бочкова	2			1976	3056,7	x	x		x	x	x		x	x	x	x	x	x
301	г.	Мурманск	ул.	Бочкова	3			1976	3719,6	x	x		x	x	x		x	x	x	x	x	x
302	г.	Мурманск	ул.	Бочкова	5			1976	4829,2	x	x		x	x	x		x	x	x	x	x	x
303	г.	Мурманск	ул.	Бочкова	8			1976	8856,2	x	x		x	x	x	x	x	x	x	x	x	x
304	г.	Мурманск	ул.	Бочкова	13			1976	3760,2	x	x		x	x	x		x	x	x	x	x	x
305	г.	Мурманск	ул.	Бочкова	17			1976	4805,8	x	x		x	x	x		x	x	x	x	x	x
306	г.	Мурманск	ш.	Верхне-Ростинское	3			1992	9446,4	x	x		x	x	x	x	x	x	x	x	x	x
307	г.	Мурманск	ш.	Верхне-Ростинское	5			1991	2236,3	x	x		x	x	x	x	x		x	x	x	x
308	г.	Мурманск	ш.	Верхне-Ростинское	7			1991	2049,9	x	x		x	x	x	x	x	x	x	x	x	x
309	г.	Мурманск	ш.	Верхне-Ростинское	9			1992	2049,9	x	x		x	x	x	x	x		x	x	x	x
310	г.	Мурманск	ш.	Верхне-Ростинское	11			1991	2023,8	x	x		x	x	x	x	x	x	x	x	x	x
311	г.	Мурманск	ш.	Верхне-Ростинское	13			1991	4688,7	x	x		x	x	x	x	x	x	x	x	x	x
312	г.	Мурманск	ш.	Верхне-Ростинское	15			1991	2247,8	x	x		x	x	x	x	x	x	x	x	x	x
313	г.	Мурманск	ш.	Верхне-Ростинское	17			1991	3398,2	x	x		x	x	x	x	x	x	x	x	x	x
314	г.	Мурманск	ш.	Верхне-Ростинское	19			1990	4458,4	x	x		x	x	x	x	x	x	x	x	x	x
315	г.	Мурманск	ш.	Верхне-Ростинское	21			1990	1900,8	x	x		x	x	x	x	x	x	x	x	x	x
316	г.	Мурманск	ш.	Верхне-Ростинское	23			1990	1913,1	x	x		x	x	x	x	x	x	x	x	x	x
317	г.	Мурманск	ш.	Верхне-Ростинское	25			1990	4451,7	x	x		x	x	x	x	x	x	x	x	x	x
318	г.	Мурманск	ш.	Верхне-Ростинское	27			1992	2029,8	x	x		x	x	x	x	x	x	x	x	x	x
319	г.	Мурманск	ул.	Виктора Миронова	1			1965	3577,5	x	x	x	x	x	x		x	x	x	x	x	x
320	г.	Мурманск	ул.	Виктора Миронова	3			1983	3837,3	x	x		x	x	x	x	x	x	x	x	x	x
321	г.	Мурманск	ул.	Виктора Миронова	4			1966	4386,5	x	x	x	x	x	x		x	x	x	x	x	x
322	г.	Мурманск	ул.	Виктора Миронова	6			1969	4435,5	x	x	x	x	x	x		x	x	x	x	x	x
323	г.	Мурманск	ул.	Виктора Миронова	8			1970	4133	x	x	x	x	x	x		x	x	x	x	x	x
324	г.	Мурманск	ул.	Виктора Миронова	10			1980	9140,8	x	x		x	x	x	x	x	x	x	x	x	x
325	г.	Мурманск	ул.	Виктора Миронова	12			1970	4398,5	x	x	x	x	x	x		x	x	x	x	x	x
326	г.	Мурманск	ул.	Виктора Миронова	13			1968	3534,7	x	x	x	x	x	x		x	x	x	x	x	x
327	г.	Мурманск	ул.	Виктора Миронова	14			1966	2766	x	x	x	x	x	x		x	x	x	x	x	x
328	г.	Мурманск	ул.	Виктора Миронова	16	/32		1966	4485,5	x	x	x	x	x	x		x	x	x	x	x	x
329	г.	Мурманск	ул.	Вице-адмирала Николаева	1	/9		1953	649,8	x	x		x	x	x		x		x	x	x	x
330	г.	Мурманск	ул.	Вице-адмирала Николаева	3			1951	837,0	x	x		x	x	x		x		x	x	x	x
331	г.	Мурманск	ул.	Вице-адмирала Николаева	4			1969	4554,6	x	x	x	x	x	x		x	x	x	x	x	x
332	г.	Мурманск	ул.	Вице-адмирала Николаева	5			1953	657	x	x		x	x	x		x		x	x	x	x
333	г.	Мурманск	ул.	Вице-адмирала Николаева	6			1971	4540,9	x	x	x	x	x	x	x	x	x	x	x	x	x
334	г.	Мурманск	ул.	Вице-адмирала Николаева	7			1947	923,7	x	x		x	x	x		x		x	x	x	x
335	г.	Мурманск	ул.	Вице-адмирала Николаева	8			1971	4493,2	x	x	x	x	x	x	x	x	x	x	x	x	x
336	г.	Мурманск	ул.	Вице-адмирала Николаева	9			1960	1650,5	x	x	x	x	x	x		x		x	x	x	x
337	г.	Мурманск	ул.	Вице-адмирала Николаева	13			1970	3502,6	x	x	x	x	x	x		x	x	x	x	x	x
338	г.	Мурманск	ул.	Вице-адмирала Николаева	15			1971	3470,5	x	x	x	x	x	x		x	x	x	x	x	x
339	г.	Мурманск	проезд	Владимира Капустина	3			1960	677,6	x	x	x	x		x		x		x	x	x	x
340	г.	Мурманск	пер.	Водопроводный	3			1962	1701,4	x	x	x	x	x	x		x		x	x	x	x
341	г.	Мурманск	пер.	Водопроводный	7		1	1963	2120,2	x	x		x	x	x		x	x	x	x	x	x
342	г.	Мурманск	пер.	Водопроводный	7		2	1962	1771,8	x	x	x	x	x	x		x	x	x	x	x	x
343	г.	Мурманск	ул.	Володарского	1			1957	4687,3	x	x	x	x	x	x		x	x	x	x	x	x
344	г.	Мурманск	ул.	Володарского	2	/12		1959	7889,3	x	x	x	x	x	x		x	x	x	x	x	x
345	г.	Мурманск	ул.	Володарского	2	А		1963	1939,1	x	x	x	x	x	x		x	x	x	x	x	x
346	г.	Мурманск	ул.	Володарского	2	Б		1963	4109,7	x	x	x	x	x	x		x	x	x	x	x	x
347	г.	Мурманск	ул.	Володарского	3			1956	4682,1	x	x	x	x	x	x		x		x	x	x	x
348	г.	Мурманск	ул.	Володарского	4			1936	3053	x	x	x	x	x	x		x	x	x	x	x	x
349	г.	Мурманск	ул.	Володарского	7			1951	2788,3	x	x	x	x	x	x		x	x	x	x	x	x
350	г.	Мурманск	ул.	Володарского	10			1954	3287,3	x	x	x	x	x	x		x	x	x	x	x	x
351	г.	Мурманск	ул.	Володарского	12			1952	2118,3	x	x	x	x	x	x		x	x	x	x	x	x
352	г.	Мурманск	ул.	Володарского	13			1956	3312,7	x	x	x	x	x	x		x	x	x	x	x	x
353	г.	Мурманск	ул.	Володарского	14			1959	1717,4	x	x	x	x	x	x		x	x	x	x	x	x
354	г.	Мурманск	ул.	Володарского	14	А		1961	3438,8	x	x	x	x	x	x		x	x	x	x	x	x
355	г.	Мурманск	ул.	Воровского	4	/22		1963	3883,1	x	x	x	x	x	x		x	x	x	x	x	x
356	г.	Мурманск	ул.	Воровского	11			1957	8260	x	x	x	x	x	x	x	x	x	x	x	x	x
357	г.	Мурманск	ул.	Воровского	13			1962	5355,9	x	x	x	x	x	x		x	x	x	x	x	x
358	г.	Мурманск	ул.	Воровского	15			1960	2756,7	x	x	x	x	x	x		x	x	x	x	x	x
359	г.	Мурманск	ул.	Воровского	16			1963	2594,1	x	x	x	x	x	x		x	x	x	x	x	x
360	г.	Мурманск	ул.	Воровского	17			1960	2707,4	x	x	x	x	x	x		x	x	x	x	x	x
361	г.	Мурманск	ул.	Воровского	18			1977	3835,4	x	x		x	x	x	x	x	x	x	x	x	x

362	г.	Мурманск	ул.	Воровского	19			1977	3109	х	х		х	х	х	х	х	х	х	х	х
363	г.	Мурманск	ул.	Воровского	20			1980	3234,2	х	х		х	х	х	х	х	х	х	х	х
364	г.	Мурманск	ул.	Воровского	21			1981	3851,5	х	х		х	х	х	х	х	х	х	х	х
365	г.	Мурманск	ул.	Гарнизонная	20			1960	300,4	х	х		х	х	х		х		х	х	х
366	г.	Мурманск	ул.	Гарнизонная	22			1976	265,9	х	х		х	х	х		х		х	х	х
367	г.	Мурманск	ул.	Гвардейская	1	/15		1970	2079,9	х	х	х	х	х	х	х	х		х	х	х
368	г.	Мурманск	ул.	Гвардейская	2			1989	1891,4	х	х		х	х	х	х	х		х	х	х
369	г.	Мурманск	ул.	Гвардейская	3			1969	4311,2	х	х	х	х	х	х		х	х	х	х	х
370	г.	Мурманск	ул.	Гвардейская	4			1989	5030,8	х	х		х	х	х	х	х	х	х	х	х
371	г.	Мурманск	ул.	Гвардейская	6			1989	3297,3	х	х		х	х	х	х	х	х	х	х	х
372	г.	Мурманск	ул.	Гвардейская	7			1971	4502,6	х	х	х	х	х	х	х	х	х	х	х	х
373	г.	Мурманск	ул.	Гвардейская	8			1989	4913,4	х	х	х	х	х	х	х	х	х	х	х	х
374	г.	Мурманск	ул.	Гвардейская	9			1971	4432,8	х	х	х	х	х	х	х	х	х	х	х	х
375	г.	Мурманск	ул.	Гвардейская	9	А		1977	5382,5	х	х	х	х	х	х		х	х	х	х	х
376	г.	Мурманск	ул.	Гвардейская	10			1990	2204,5	х	х		х	х	х	х	х	х	х	х	х
377	г.	Мурманск	ул.	Гвардейская	11			1971	4508,6	х	х	х	х	х	х	х	х	х	х	х	х
378	г.	Мурманск	ул.	Гвардейская	12		1	1996	2871,7	х	х		х	х	х	х	х	х	х	х	х
379	г.	Мурманск	ул.	Гвардейская	12		2	1995	3038,3	х	х		х	х	х	х	х	х	х	х	х
380	г.	Мурманск	ул.	Гвардейская	12		3	1994	3051,1	х	х		х	х	х	х	х	х	х	х	х
381	г.	Мурманск	ул.	Гвардейская	13			1970	8107,3	х	х	х	х	х	х		х	х	х	х	х
382	г.	Мурманск	ул.	Гвардейская	15			1971	6704,8	х	х	х	х	х	х		х	х	х	х	х
383	г.	Мурманск	ул.	Гвардейская	17			1979	2893,2	х	х		х	х	х		х	х	х	х	х
384	г.	Мурманск	ул.	Гвардейская	19			1988	8242	х	х		х	х	х	х	х	х	х	х	х
385	г.	Мурманск	ул.	Гвардейская	22			1977	4950,2	х	х		х	х	х	х	х	х	х	х	х
386	г.	Мурманск	ул.	Гвардейская	23			1958	310	х	х		х	х	х		х		х	х	х
387	г.	Мурманск	ул.	Гвардейская	24			1977	9358,4	х	х		х	х	х	х	х	х	х	х	х
388	г.	Мурманск	ул.	Генерала Журбы	4			1935	2143,4	х	х	х	х	х	х		х	х	х	х	х
389	г.	Мурманск	ул.	Генерала Журбы	10			1973	5378,6	х	х	х	х	х	х		х	х	х	х	х
390	г.	Мурманск	ул.	Генерала Журбы	12			1980	1987,2	х	х		х	х	х	х	х		х	х	х
391	г.	Мурманск	ул.	Генерала Фролова	3			1961	2821,5	х	х	х	х	х	х		х	х	х	х	х
392	г.	Мурманск	ул.	Генерала Фролова	4	/6		1963	3429,1	х	х	х	х	х	х		х	х	х	х	х
393	г.	Мурманск	ул.	Генерала Фролова	5			1960	3466,9	х	х	х	х	х	х		х	х	х	х	х
394	г.	Мурманск	ул.	Генерала Фролова	7	А		1962	748,6	х	х		х	х	х		х		х	х	х
395	г.	Мурманск	ул.	Генерала Фролова	13			1961	3225,6	х	х	х	х	х	х		х	х	х	х	х
396	г.	Мурманск	ул.	Генерала Фролова	15	/55		1961	3627,6	х	х	х	х	х	х		х	х	х	х	х
397	г.	Мурманск	ул.	Генерала Щербакова	2			1977	4472,4	х	х		х	х	х	х	х	х	х	х	х
398	г.	Мурманск	ул.	Генерала Щербакова	4			1974	3116	х	х	х	х	х	х		х		х	х	х
399	г.	Мурманск	ул.	Генерала Щербакова	6			1974	1760	х	х	х	х	х	х		х	х	х	х	х
400	г.	Мурманск	ул.	Генерала Щербакова	8			1974	3462,3	х	х	х	х	х	х		х		х	х	х
401	г.	Мурманск	ул.	Генерала Щербакова	12			1974	4951,7	х	х	х	х	х	х	х	х	х	х	х	х
402	г.	Мурманск	ул.	Генерала Щербакова	14			1974	13212,3	х	х	х	х	х	х	х	х	х	х	х	х
403	г.	Мурманск	ул.	Генерала Щербакова	16			1976	8861,1	х	х	х	х	х	х	х	х	х	х	х	х
404	г.	Мурманск	ул.	Генерала Щербакова	18			1974	3260,6	х	х	х	х	х	х		х		х	х	х
405	г.	Мурманск	ул.	Генерала Щербакова	20			1975	1915,4	х	х	х	х	х	х		х	х	х	х	х
406	г.	Мурманск	ул.	Генерала Щербакова	22			1974	3248,1	х	х	х	х	х	х		х		х	х	х
407	г.	Мурманск	ул.	Генерала Щербакова	30			1975	4531	х	х		х	х	х	х	х	х	х	х	х
408	г.	Мурманск	ул.	Генерала Щербакова	32			1977	3868,1	х	х		х	х	х	х	х	х	х	х	х
409	г.	Мурманск	ул.	Генерала Щербакова	34			1976	13140,5	х	х		х	х	х	х	х	х	х	х	х
410	г.	Мурманск	ул.	Георгия Седова	10			1990	5302,6	х	х		х	х	х	х	х	х	х	х	х
411	г.	Мурманск	ул.	Георгия Седова	12			1990	6626,9	х	х		х	х	х	х	х	х	х	х	х
412	г.	Мурманск	ул.	Георгия Седова	14			1990	5344,8	х	х		х	х	х	х	х	х	х	х	х
413	г.	Мурманск	ул.	Георгия Седова	16			1990	7037,4	х	х		х	х	х	х	х	х	х	х	х
414	г.	Мурманск	ул.	Георгия Седова	18			1990	9403,6	х	х		х	х	х	х	х	х	х	х	х
415	г.	Мурманск	ул.	Георгия Седова	20			1990	8078,5	х	х		х	х	х	х	х	х	х	х	х
416	г.	Мурманск	ул.	Георгия Седова	22			1990	4688,4	х	х		х	х	х	х	х	х	х	х	х
417	г.	Мурманск	ул.	Георгия Седова	24			1991	9517,9	х	х		х	х	х	х	х	х	х	х	х
418	г.	Мурманск	ул.	Героев Рыбачьего	3			1976	4070,8	х	х	х	х	х	х	х	х		х	х	х
419	г.	Мурманск	ул.	Героев Рыбачьего	4			1976	2719,4	х	х	х	х	х	х	х	х		х	х	х
420	г.	Мурманск	ул.	Героев Рыбачьего	5			1976	4518,6	х	х	х	х	х	х	х	х	х	х	х	х
421	г.	Мурманск	ул.	Героев Рыбачьего	6			1976	4541,9	х	х	х	х	х	х	х	х	х	х	х	х
422	г.	Мурманск	ул.	Героев Рыбачьего	9			1975	4486,9	х	х		х	х	х	х	х	х	х	х	х
423	г.	Мурманск	ул.	Героев Рыбачьего	10			1975	6100	х	х		х	х	х	х	х	х	х	х	х
424	г.	Мурманск	ул.	Героев Рыбачьего	11			1975	5228	х	х	х	х	х	х		х	х	х	х	х
425	г.	Мурманск	ул.	Героев Рыбачьего	12			1975	1225,9	х	х	х	х	х	х		х		х	х	х
426	г.	Мурманск	ул.	Героев Рыбачьего	13			1975	2992,6	х	х	х	х	х	х		х	х	х	х	х
427	г.	Мурманск	ул.	Героев Рыбачьего	17			1975	8990,6	х	х		х	х	х	х	х	х	х	х	х
428	г.	Мурманск	ул.	Героев Рыбачьего	18			1975	6118,3	х	х		х	х	х	х	х	х	х	х	х
429	г.	Мурманск	ул.	Героев Рыбачьего	19			1975	3013,7	х	х	х	х	х	х		х	х	х	х	х
430	г.	Мурманск	ул.	Героев Рыбачьего	20			1975	1215,5	х	х	х	х	х	х		х		х	х	х
431	г.	Мурманск	ул.	Героев Рыбачьего	21			1975	3024	х	х	х	х	х	х		х	х	х	х	х
432	г.	Мурманск	ул.	Героев Рыбачьего	22			1975	3017,5	х	х	х	х	х	х		х	х	х	х	х
433	г.	Мурманск	ул.	Героев Рыбачьего	23			1975	1215	х	х	х	х	х	х		х		х	х	х
434	г.	Мурманск	ул.	Героев Рыбачьего	26			1975	9199,8	х	х	х	х	х	х	х	х	х	х	х	х
435	г.	Мурманск	ул.	Героев Рыбачьего	27			1975	6099,4	х	х		х	х	х	х	х	х	х	х	х
436	г.	Мурманск	ул.	Героев Рыбачьего	28			1976	2978,9	х	х	х	х	х	х		х	х	х	х	х
437	г.	Мурманск	ул.	Героев Рыбачьего	29			1975	1244,5	х	х	х	х	х	х		х		х	х	х
438	г.	Мурманск	ул.	Героев Рыбачьего	30			1975	3030,4	х	х	х	х	х	х		х	х	х	х	х
439	г.	Мурманск	ул.	Героев Рыбачьего	31			1975	2978,4	х	х	х	х	х	х		х	х	х	х	х
440	г.	Мурманск	ул.	Героев Рыбачьего	32			1975	1216	х	х	х	х	х	х		х		х	х	х
441	г.	Мурманск	ул.	Героев Рыбачьего	33			1975	4539,5	х	х	х	х	х	х	х	х	х	х	х	х
442	г.	Мурманск	ул.	Героев Рыбачьего	34			1976	6096,7	х	х	х	х	х	х	х	х		х	х	х
443	г.	Мурманск	ул.	Героев Рыбачьего	35		1	1990	4339,7	х	х		х	х	х	х	х	х	х	х	х
444	г.	Мурманск	ул.	Героев Рыбачьего	35		2	1993	5577,9	х	х		х	х	х	х	х	х	х	х	х
445	г.	Мурманск	ул.	Героев Рыбачьего	35		3	1993	5290,6	х	х		х	х	х	х	х	х	х	х	х
446	г.	Мурманск	ул.	Героев Рыбачьего	36			1982	1962,9	х	х		х	х	х	х	х	х	х	х	х
447	г.	Мурманск	ул.	Героев Рыбачьего	37			1982	10570,1	х	х		х	х	х	х	х	х	х	х	х
448	г.	Мурманск	ул.	Героев Рыбачьего	38			1982	6126,5	х	х		х	х	х	х	х	х	х	х	х
449	г.	Мурманск	ул.	Героев Рыбачьего	40			1982	4503	х	х		х	х	х	х	х	х	х	х	х
450	г.	Мурманск	ул.	Героев Рыбачьего	41			1989	4487,7	х	х		х	х	х	х	х	х	х	х	х
451	г.	Мурманск	ул.	Героев Рыбачьего	42			1982	2174,6	х	х		х	х	х	х	х	х	х	х	х
452	г.	Мурманск	ул.	Героев Рыбачьего	43			1989	1934,5	х	х		х	х	х	х	х	х	х	х	х
453	г.	Мурманск	ул.	Героев Рыбачьего	44			1982	6168,4	х	х		х	х	х	х	х	х	х	х	х
454	г.	Мурманск	ул.	Героев Рыбачьего	45			1989	6132,6	х	х		х	х	х	х	х	х	х	х	х
455	г.	Мурманск	ул.	Героев Рыбачьего	46			1982	1915,7	х	х		х	х	х	х	х	х	х	х	х
456	г.	Мурманск	ул.	Героев Рыбачьего	47			1989	1906,5	х	х		х	х	х	х	х	х	х	х	х
457	г.	Мурманск	ул.	Героев Рыбачьего	48			1982	6055,4	х	х		х	х	х	х	х	х	х	х	х
458	г.	Мурманск	ул.	Героев Рыбачьего	50			1982	2251,4	х	х		х	х	х	х	х	х	х	х	х
459	г.	Мурманск	ул.	Героев Рыбачьего	52			1982	3055,9	х	х		х	х	х	х	х	х	х	х	х
460	г.	Мурманск	ул.	Героев Рыбачьего	54			1982	1896,6	х	х		х	х	х	х	х	х	х	х	х
461	г.	Мурманск	ул.	Героев Рыбачьего	55			1982	4471,6	х	х		х	х	х	х	х	х	х	х	х
462	г.	Мурманск	ул.	Героев Рыбачьего	56			1982	3065,3	х	х		х	х	х	х	х	х	х	х	х
463	г.	Мурманск	ул.	Героев Рыбачьего	57			1983	1942,5	х	х		х	х	х	х	х	х	х	х	х
464	г.	Мурманск	ул.	Героев Рыбачьего	59			1982	4544,9	х	х		х	х	х	х	х	х	х	х	х
465	г.	Мурманск	ул.	Героев Рыбачьего	61			1982	1921,4	х	х		х	х	х	х	х		х	х	х
466	г.	Мурманск	ул.	Героев Рыбачьего	63			1982	3082,9	х	х		х	х	х	х	х	х	х	х	х
467	г.	Мурманск	ул.	Героев Рыбачьего	65			1983	1913,6	х	х		х	х	х	х	х		х	х	х
468	г.	Мурманск	ул.	Героев Рыбачьего	67			1983	4462,2	х	х		х	х	х	х	х	х	х	х	х
469	г.	Мурманск	ул.	Героев Рыбачьего	69			1983	1666	х	х		х	х	х	х	х	х	х	х	х
470	г.	Мурманск	ул.	Героев Рыбачьего	71			1983	4499,3	х	х		х	х	х	х	х	х	х	х	х
471	г.	Мурманск	ул.	Героев Рыбачьего	73			1983	3865,4	х	х		х	х	х	х	х	х	х	х	х
472	г.	Мурманск	ул.	Героев Рыбачьего	75			1984	4464,9	х	х		х	х	х	х	х		х	х	х
473	г.	Мурманск	пр-кт	Героев-североморцев	3		1	1971	3913,7	х	х	х	х	х	х	х	х	х	х	х	х
474	г.	Мурманск	пр-кт	Героев-североморцев	5		1	1972	4723,9	х	х	х	х	х	х	х	х	х	х	х	х
475	г.	Мурманск	пр-кт	Героев-североморцев	5		3	1974	3416,8	х	х	х	х	х	х		х	х	х	х	х
476	г.	Мурманск	пр-кт	Героев-североморцев	7		1	1970	4473,4	х	х	х	х	х	х	х	х	х	х	х	х
477	г.	Мурманск	пр-кт	Героев-североморцев	7		2	1971	7574,1	х	х	х	х	х	х	х	х	х	х	х	х
478	г.	Мурманск	пр-кт	Героев-североморцев	9		1	1969	3934,6	х	х	х	х	х	х		х	х	х	х	х
479	г.	Мурманск	пр-кт	Героев-североморцев	9		2	1970	4133,5	х	х	х	х	х	х	х	х	х	х	х	х
480	г.	Мурманск	пр-кт	Героев-североморцев	11		1	1970	3984	х	х	х	х	х	х		х	х	х	х	х
481	г.	Мурманск	пр-кт	Героев-североморцев	11		2	1971	4403	х	х	х	х	х	х	х	х	х	х	х	х
482	г.	Мурманск	пр-кт	Героев-североморцев	12			1956	470,1	х	х						х		х	х	х
483	г.	Мурманск	пр-кт	Героев-североморцев	13			1970	3905,8	х	х	х	х	х	х	х	х	х	х	х	х
484	г.	Мурманск	пр-кт	Героев-североморцев	15		1	1969	2629,1	х	х	х	х	х	х		х	х	х	х	х
485	г.	Мурманск	пр-кт	Героев-североморцев	15		2	1969	2657	х	х	х	х	х	х		х	х	х	х	х
486	г.	Мурманск	пр-кт	Героев-североморцев	17		2	1970	3873,2	х	х	х	х	х	х	х	х	х	х	х	х
487	г.	Мурманск	пр-кт	Героев-североморцев	19			1970	3909,2	х	х	х	х	х	х	х	х	х	х	х	х
488	г.	Мурманск	пр-кт	Героев-североморцев	21			1964	3252,8	х	х	х	х	х	х		х	х	х	х	х
489	г.	Мурманск	пр-кт	Героев-североморцев	22			2015	2678,7	х	х		х	х	х		х	х	х	х	х
490	г.	Мурманск	пр-кт	Героев-североморцев	23		2	1964	3838,8	х	х	х	х	х	х		х	х	х	х	х
491	г.	Мурманск	пр-кт	Героев-североморцев	24			2015	2699,2	х	х		х	х	х		х	х	х	х	х
492	г.	Мурманск	пр-кт	Героев-североморцев	25			1964	3374,3	х	х	х	х	х	х		х		х	х	х
493	г.	Мурманск	пр-кт	Героев-североморцев	26			2015	2678,7	х	х		х	х	х		х	х	х	х	х
494	г.	Мурманск	пр-кт	Героев-североморцев	27			1964	3378,5	х	х	х	х	х	х		х		х	х	х
495	г.	Мурманск	пр-кт	Героев-североморцев	28			2015	2699,2	х	х		х	х	х		х	х	х	х	х

496	г.	Мурманск	пр-кт	Героев-североморцев	29			1968	3705,3	х	х	х	х	х	х	х	х	х	х	х	х	х
497	г.	Мурманск	пр-кт	Героев-североморцев	31			1969	3655	х	х	х	х	х	х	х	х	х	х	х	х	х
498	г.	Мурманск	пр-кт	Героев-североморцев	35			1964	2616,7	х	х	х	х	х	х		х	х	х	х	х	х
499	г.	Мурманск	пр-кт	Героев-североморцев	37			1964	3246,6	х	х	х	х	х	х		х	х	х	х	х	х
500	г.	Мурманск	пр-кт	Героев-североморцев	39			1964	2597,3	х	х	х	х	х	х		х	х	х	х	х	х
501	г.	Мурманск	пр-кт	Героев-североморцев	43			1964	3912,4	х	х	х	х	х	х		х	х	х	х	х	х
502	г.	Мурманск	пр-кт	Героев-североморцев	48			1999	8086,8	х	х		х	х	х	х	х	х	х	х	х	х
503	г.	Мурманск	пр-кт	Героев-североморцев	49			1965	3910,9	х	х	х	х	х	х		х	х	х	х	х	х
504	г.	Мурманск	пр-кт	Героев-североморцев	50			2000	5257,3	х	х		х	х	х	х	х	х	х	х	х	х
505	г.	Мурманск	пр-кт	Героев-североморцев	51			1965	3891,5	х	х	х	х	х	х		х	х	х	х	х	х
506	г.	Мурманск	пр-кт	Героев-североморцев	53			1965	3594,9	х	х	х	х	х	х		х	х	х	х	х	х
507	г.	Мурманск	пр-кт	Героев-североморцев	55			1965	2870	х	х	х	х	х	х		х	х	х	х	х	х
508	г.	Мурманск	пр-кт	Героев-североморцев	56			1971	4028	х	х	х	х	х	х		х	х	х	х	х	х
509	г.	Мурманск	пр-кт	Героев-североморцев	57			1965	2611,9	х	х	х	х	х	х		х	х	х	х	х	х
510	г.	Мурманск	пр-кт	Героев-североморцев	58			1962	3454,3	х	х	х	х	х	х		х		х	х	х	х
511	г.	Мурманск	пр-кт	Героев-североморцев	59			1965	2803,4	х	х	х	х	х	х		х	х	х	х	х	х
512	г.	Мурманск	пр-кт	Героев-североморцев	61	/21		1966	3176,2	х	х	х	х	х	х		х	х	х	х	х	х
513	г.	Мурманск	пр-кт	Героев-североморцев	62			1965	6329,7	х	х	х	х	х	х		х	х	х	х	х	х
514	г.	Мурманск	пр-кт	Героев-североморцев	65			1967	3225,5	х	х	х	х	х	х		х	х	х	х	х	х
515	г.	Мурманск	пр-кт	Героев-североморцев	66	/19		1965	5765,1	х	х	х	х	х	х		х	х	х	х	х	х
516	г.	Мурманск	пр-кт	Героев-североморцев	67			1968	3152,2	х	х	х	х	х	х		х	х	х	х	х	х
517	г.	Мурманск	пр-кт	Героев-североморцев	68			1971	686,3	х	х	х	х	х	х		х		х	х	х	х
518	г.	Мурманск	пр-кт	Героев-североморцев	69			1967	3142,4	х	х	х	х	х	х		х	х	х	х	х	х
519	г.	Мурманск	пр-кт	Героев-североморцев	70			1970	3868,8	х	х	х	х	х	х	х	х	х	х	х	х	х
520	г.	Мурманск	пр-кт	Героев-североморцев	71			1969	2341,4	х	х	х	х	х	х	х	х	х	х	х	х	х
521	г.	Мурманск	пр-кт	Героев-североморцев	72			1971	3852,4	х	х	х	х	х	х	х	х	х	х	х	х	х
522	г.	Мурманск	пр-кт	Героев-североморцев	73			1967	3143,7	х	х	х	х	х	х		х	х	х	х	х	х
523	г.	Мурманск	пр-кт	Героев-североморцев	75			1971	5 928,50	х	х	х	х	х	х	х	х	х	х	х	х	х
524	г.	Мурманск	пр-кт	Героев-североморцев	76		1	1971	7761,5	х	х	х	х	х	х	х	х	х	х	х	х	х
525	г.	Мурманск	пр-кт	Героев-североморцев	76		2	1970	5774,9	х	х	х	х	х	х		х	х	х	х	х	х
526	г.	Мурманск	пр-кт	Героев-североморцев	78		1	1970	11288,3	х	х	х	х	х	х	х	х	х	х	х	х	х
527	г.	Мурманск	пр-кт	Героев-североморцев	78		2	1971	6352,7	х	х	х	х	х	х		х	х	х	х	х	х
528	г.	Мурманск	пр-кт	Героев-североморцев	78		3	1970	7324,4	х	х	х	х	х	х		х	х	х	х	х	х
529	г.	Мурманск	пр-кт	Героев-североморцев	78		4	1971	2726,2	х	х	х	х	х	х		х	х	х	х	х	х
530	г.	Мурманск	пр-кт	Героев-североморцев	79			1968	3121,7	х	х	х	х	х	х		х	х	х	х	х	х
531	г.	Мурманск	пр-кт	Героев-североморцев	81			1968	3149,8	х	х	х	х	х	х		х	х	х	х	х	х
532	г.	Мурманск	пр-кт	Героев-североморцев	83		1	1970	6 287,30	х	х	х	х	х	х	х	х	х	х	х	х	х
533	г.	Мурманск	ул.	Горького	17	/14		1954	1330,5	х	х		х	х	х		х		х	х	х	х
534	г.	Мурманск	пер.	Дальний	2			1957	486,7	х	х		х		х		х		х	х	х	х
535	г.	Мурманск	пер.	Дальний	7			1957	392,2	х	х		х		х		х		х	х	х	х
536	г.	Мурманск	ул.	Декабристов	4	/22		1958	1454,1	х	х		х	х	х		х		х	х	х	х
537	г.	Мурманск	ул.	Декабристов	10			1957	1469,3	х	х	х	х	х	х		х	х	х	х	х	х
538	г.	Мурманск	ул.	Декабристов	12			1972	1977,6	х	х	х	х	х	х		х	х	х	х	х	х
539	г.	Мурманск	ул.	Декабристов	20			2017	1273,75	х	х	х	х	х	х		х	х	х	х	х	х
540	г.	Мурманск	ул.	Декабристов	22			2017	1144,35	х	х	х	х	х	х		х	х	х	х	х	х
541	г.	Мурманск	ул.	Дзержинского	2	/33		1956	4186	х	х	х	х	х	х		х	х	х	х	х	х
542	г.	Мурманск	ул.	Дзержинского	3			1959	2920,6	х	х	х	х	х	х		х	х	х	х	х	х
543	г.	Мурманск	ул.	Дзержинского	6			1960	4100,4	х	х	х	х	х	х		х	х	х	х	х	х
544	г.	Мурманск	ул.	Дзержинского	8			1960	4057,4	х	х	х	х	х	х		х	х	х	х	х	х
545	г.	Мурманск	ул.	Достоевского	1			1976	4477	х	х		х	х	х	х	х	х	х	х	х	х
546	г.	Мурманск	ул.	Достоевского	2			1976	5815,2	х	х		х	х	х	х	х	х	х	х	х	х
547	г.	Мурманск	ул.	Достоевского	3			1976	13364,9	х	х		х	х	х	х	х	х	х	х	х	х
548	г.	Мурманск	ул.	Достоевского	4			1977	6092	х	х		х	х	х	х	х	х	х	х	х	х
549	г.	Мурманск	ул.	Достоевского	5			1977	6115,1	х	х		х	х	х	х	х	х	х	х	х	х
550	г.	Мурманск	ул.	Достоевского	6			1976	4504,9	х	х		х	х	х	х	х	х	х	х	х	х
551	г.	Мурманск	ул.	Достоевского	7			1976	1670,6	х	х		х	х	х	х	х		х	х	х	х
552	г.	Мурманск	ул.	Достоевского	8			1976	6075,8	х	х		х	х	х	х	х	х	х	х	х	х
553	г.	Мурманск	ул.	Достоевского	9			1979	2859,7	х	х		х	х	х	х	х		х	х	х	х
554	г.	Мурманск	ул.	Достоевского	10			1979	4633,5	х	х		х	х	х	х	х	х	х	х	х	х
555	г.	Мурманск	ул.	Достоевского	11			1980	4091,9	х	х		х	х	х	х	х	х	х	х	х	х
556	г.	Мурманск	ул.	Достоевского	12			1980	4735,9	х	х		х	х	х	х	х	х	х	х	х	х
557	г.	Мурманск	ул.	Достоевского	13			1979	2913,5	х	х		х	х	х	х	х		х	х	х	х
558	г.	Мурманск	ул.	Достоевского	14			1980	2900,3	х	х		х	х	х	х	х		х	х	х	х
559	г.	Мурманск	ул.	Достоевского	15			1980	4703,1	х	х		х	х	х	х	х	х	х	х	х	х
560	г.	Мурманск	ул.	Достоевского	16			1980	2920,1	х	х		х	х	х	х	х		х	х	х	х
561	г.	Мурманск	ул.	Достоевского	17			1980	2586,8	х	х		х	х	х	х	х		х	х	х	х
562	г.	Мурманск	ул.	Достоевского	18			1980	4721,9	х	х		х	х	х	х	х	х	х	х	х	х
563	г.	Мурманск	ул.	Достоевского	19			1980	2902,7	х	х		х	х	х	х	х		х	х	х	х
564	г.	Мурманск	ул.	Достоевского	20			1980	4718	х	х		х	х	х	х	х	х	х	х	х	х
565	г.	Мурманск	ул.	Достоевского	21			1979	1773,4	х	х		х	х	х	х	х	х	х	х	х	х
566	г.	Мурманск	ул.	Достоевского	22			1979	4073,9	х	х		х	х	х	х	х	х	х	х	х	х
567	г.	Мурманск	ул.	Достоевского	26			1979	4744,3	х	х		х	х	х	х	х	х	х	х	х	х
568	г.	Мурманск	ул.	Достоевского	27			1979	4677,9	х	х		х	х	х	х	х	х	х	х	х	х
569	г.	Мурманск	ул.	Достоевского	28			1980	4014,3	х	х		х	х	х	х	х		х	х	х	х
570	г.	Мурманск	ул.	Достоевского	29			1980	6401	х	х		х	х	х	х	х	х	х	х	х	х
571	г.	Мурманск	ул.	Достоевского	30			1980	6431,8	х	х		х	х	х	х	х	х	х	х	х	х
572	г.	Мурманск	ул.	Достоевского	31			1980	2891,9	х	х		х	х	х	х	х		х	х	х	х
573	г.	Мурманск	ул.	Достоевского	32			2016	13543,6	х	х	х	х	х	х	х	х	х	х	х	х	х
574	г.	Мурманск	ул.	Заводская	1			1971	2991,8	х	х	х	х	х	х		х	х	х	х	х	х
575	г.	Мурманск	ул.	Загородная	7			1958	844,6	х	х		х	х	х		х		х	х	х	х
576	г.	Мурманск	ул.	Загородная	13			1953	423,2	х	х	х	х	х	х		х		х	х	х	х
577	г.	Мурманск	ул.	Загородная	19			1959	1776,6	х	х	х	х	х	х		х	х	х	х	х	х
578	г.	Мурманск	ул.	Загородная	20			1998	6315	х	х		х	х	х		х		х	х	х	х
579	г.	Мурманск	ул.	Загородная	22			1989	2862,7	х	х		х	х	х		х	х	х	х	х	х
580	г.	Мурманск	ул.	Загородная	24			1996	2903,8	х	х		х	х	х		х	х	х	х	х	х
581	г.	Мурманск	ул.	Загородная	26			1988	6742,9	х	х		х	х	х		х	х	х	х	х	х
582	г.	Мурманск	ул.	Загородная	28			1950	514,9	х	х		х	х	х		х		х	х	х	х
583	г.	Мурманск	ул.	Зеленая	32			1992	8056,6	х	х		х	х	х	х	х	х	х	х	х	х
584	г.	Мурманск	ул.	Зеленая	34			1992	1884	х	х		х	х	х	х	х		х	х	х	х
585	г.	Мурманск	ул.	Зеленая	45			1937	648,2	х	х		х		х		х		х	х	х	х
586	г.	Мурманск	ул.	Зеленая	47			1967	5380,2	х	х	х	х	х	х		х	х	х	х	х	х
587	г.	Мурманск	ул.	Зеленая	47	А		1970	3705,4	х	х	х	х	х	х		х	х	х	х	х	х
588	г.	Мурманск	ул.	Зеленая	56		1	1972	6748,8	х	х	х	х	х	х		х	х	х	х	х	х
589	г.	Мурманск	ул.	Зеленая	56		2	1971	3419,1	х	х	х	х	х	х		х		х	х	х	х
590	г.	Мурманск	ул.	Зеленая	78			1970	4634,3	х	х	х	х	х	х		х	х	х	х	х	х
591	г.	Мурманск	ул.	Зеленая	80			1971	3031,8	х	х	х	х	х	х	х	х	х	х	х	х	х
592	г.	Мурманск	ул.	Зеленая	82			1970	6357,2	х	х	х	х	х	х		х	х	х	х	х	х
593	г.	Мурманск	ул.	Зои Космодемьянской	1			1981	4459,6	х	х		х	х	х	х	х	х	х	х	х	х
594	г.	Мурманск	ул.	Зои Космодемьянской	2			1981	2737,4	х	х		х	х	х	х	х	х	х	х	х	х
595	г.	Мурманск	ул.	Зои Космодемьянской	2		1	1981	3963,7	х	х		х	х	х	х	х	х	х	х	х	х
596	г.	Мурманск	ул.	Зои Космодемьянской	4			1981	3092,9	х	х		х	х	х	х	х	х	х	х	х	х
597	г.	Мурманск	ул.	Зои Космодемьянской	5			1981	6077	х	х		х	х	х	х	х	х	х	х	х	х
598	г.	Мурманск	ул.	Зои Космодемьянской	6			1981	2197,4	х	х		х	х	х	х	х	х	х	х	х	х
599	г.	Мурманск	ул.	Зои Космодемьянской	7			1980	4499,9	х	х		х	х	х	х	х	х	х	х	х	х
600	г.	Мурманск	ул.	Зои Космодемьянской	8			1981	3144,8	х	х		х	х	х	х	х	х	х	х	х	х
601	г.	Мурманск	ул.	Зои Космодемьянской	9			1981	3145,8	х	х		х	х	х	х	х	х	х	х	х	х
602	г.	Мурманск	ул.	Зои Космодемьянской	10			1981	2717,5	х	х		х	х	х	х	х	х	х	х	х	х
603	г.	Мурманск	ул.	Зои Космодемьянской	11			1980	8778,2	х	х		х	х	х	х	х	х	х	х	х	х
604	г.	Мурманск	ул.	Зои Космодемьянской	12			1981	8807,3	х	х		х	х	х	х	х	х	х	х	х	х
605	г.	Мурманск	ул.	Зои Космодемьянской	14			1981	2678,5	х	х		х	х	х	х	х	х	х	х	х	х
606	г.	Мурманск	ул.	Зои Космодемьянской	15		1	1981	3092,2	х	х		х	х	х	х	х	х	х	х	х	х
607	г.	Мурманск	ул.	Зои Космодемьянской	15		2	1981	2775,9	х	х		х	х	х	х	х	х	х	х	х	х
608	г.	Мурманск	ул.	Зои Космодемьянской	15		3	1981	3104,5	х	х		х	х	х	х	х	х	х	х	х	х
609	г.	Мурманск	ул.	Зои Космодемьянской	16			1981	5244,2	х	х		х	х	х	х	х	х	х	х	х	х
610	г.	Мурманск	ул.	Зои Космодемьянской	17		1	1981	3166,1	х	х		х	х	х	х	х	х	х	х	х	х
611	г.	Мурманск	ул.	Зои Космодемьянской	17		2	1981	2766,2	х	х		х	х	х	х	х		х	х	х	х
612	г.	Мурманск	ул.	Зои Космодемьянской	17		3	1981	3065,4	х	х		х	х	х	х	х		х	х	х	х
613	г.	Мурманск	ул.	Зои Космодемьянской	18			1980	6113,8	х	х		х	х	х	х	х	х	х	х	х	х
614	г.	Мурманск	ул.	Зои Космодемьянской	19			1980	3029,6	х	х		х	х	х	х	х	х	х	х	х	х
615	г.	Мурманск	ул.	Зои Космодемьянской	21			1980	3042,2	х	х		х	х	х	х	х	х	х	х	х	х
616	г.	Мурманск	ул.	Зои Космодемьянской	22			1980	4495,9	х	х		х	х	х	х	х	х	х	х	х	х
617	г.	Мурманск	ул.	Зои Космодемьянской	23			1980	2691,3	х	х		х	х	х	х	х	х	х	х	х	х
618	г.	Мурманск	ул.	Зои Космодемьянской	24			1980	2674,5	х	х		х	х	х	х	х	х	х	х	х	х
619	г.	Мурманск	ул.	Зои Космодемьянской	25			1980	4474	х	х		х	х	х	х	х	х	х	х	х	х
620	г.	Мурманск	ул.	Зои Космодемьянской	26			1980	8691,8	х	х		х	х	х	х	х	х	х	х	х	х
621	г.	Мурманск	ул.	Зои Космодемьянской	27			1981	3169,2	х	х		х	х	х	х	х	х	х	х	х	х
622	г.	Мурманск	ул.	Зои Космодемьянской	28			1980	2712,8	х	х		х	х	х	х	х	х	х	х	х	х
623	г.	Мурманск	ул.	Зои Космодемьянской	29			1981	9342,8	х	х		х	х	х	х	х	х	х	х	х	х
624	г.	Мурманск	ул.	Зои Космодемьянской	30			1980	3022,8	х	х		х	х	х	х	х		х	х	х	х
625	г.	Мурманск	ул.	Зои Космодемьянской	32			1980	12517,9	х	х		х	х	х	х	х	х	х	х	х	х
626	г.	Мурманск	ул.	Зои Космодемьянской	33			1980	12517,9	х	х		х	х	х	х	х	х	х	х	х	х
627	г.	Мурманск	ул.	Зои Космодемьянской	34			1980	1908,8	х	х		х	х	х	х	х	х	х	х	х	х
628	г.	Мурманск	ул.	Зои Космодемьянской	36			1980	4487,3	х	х		х	х	х	х	х	х	х	х	х	х
629	г.	Мурманск	ул.	Гончарова	5			1988	3480,8	х	х		х	х	х		х	х	х	х	х	х
630	г.	Мурманск	ул.	Гончарова	7			1983	3986,2	х	х		х	х	х		х	х	х	х	х	х

631	г.	Мурманск	ул.	Гончарова	9			1986	2390,7	х	х		х	х	х	х	х	х	х	х	х
632	г.	Мурманск	ул.	Гончарова	11			1988	2985,9	х	х		х	х	х	х	х		х	х	х
633	г.	Мурманск	ул.	Гончарова	13			1988	2221,7	х	х		х	х	х	х	х	х	х	х	х
634	г.	Мурманск	ул.	Гончарова	15			1982	3995,9	х	х		х	х	х		х	х	х	х	х
635	г.	Мурманск	ул.	Гончарова	20			1947	559,7	х	х		х		х		х		х	х	х
636	г.	Мурманск	ул.	Ивана Сивко	3			1990	3456,9	х	х		х	х	х		х	х	х	х	х
637	г.	Мурманск	ул.	Ивана Сивко	9			1976	1928,6	х	х	х	х	х	х	х	х	х	х	х	х
638	г.	Мурманск	ул.	Ивана Сивко	9		1	1988	1945,2	х	х		х	х	х	х	х	х	х	х	х
639	г.	Мурманск	ул.	Ивана Сивко	9		2	1989	3974,5	х	х		х	х	х	х	х	х	х	х	х
640	г.	Мурманск	ул.	Ивана Сивко	9		3	1989	6243,6	х	х		х	х	х	х	х	х	х	х	х
641	г.	Мурманск	ул.	Ивана Сивко	9		4	1989	5908,6	х	х		х	х	х	х	х	х	х	х	х
642	г.	Мурманск	проезд	Ивана Халатина	4			1967	5515,4	х	х	х	х	х	х		х	х	х	х	х
643	г.	Мурманск	проезд	Ивана Халатина	8			1967	4491,6	х	х	х	х	х	х		х	х	х	х	х
644	г.	Мурманск	проезд	Ивана Халатина	10			1967	5107,7	х	х	х	х	х	х		х	х	х	х	х
645	г.	Мурманск	проезд	Ивана Халатина	11			1967	4429,1	х	х	х	х	х	х		х	х	х	х	х
646	г.	Мурманск	проезд	Ивана Халатина	11	А		1968	4852,2	х	х	х	х	х	х		х	х	х	х	х
647	г.	Мурманск	проезд	Ивана Халатина	12			1968	4391,6	х	х	х	х	х	х		х	х	х	х	х
648	г.	Мурманск	проезд	Ивана Халатина	13			1967	4976,4	х	х	х	х	х	х		х	х	х	х	х
649	г.	Мурманск	проезд	Ивана Халатина	14			1967	4472,1	х	х	х	х	х	х		х	х	х	х	х
650	г.	Мурманск	проезд	Ивана Халатина	15			1967	4465,3	х	х	х	х	х	х		х	х	х	х	х
651	г.	Мурманск	проезд	Ивана Халатина	16			1970	4450,4	х	х	х	х	х	х	х	х	х	х	х	х
652	г.	Мурманск	проезд	Ивана Халатина	19			1970	3289,8	х	х	х	х	х	х		х	х	х	х	х
653	г.	Мурманск	проезд	Ивана Халатина	20			1967	4615,9	х	х	х	х	х	х		х	х	х	х	х
654	г.	Мурманск	проезд	Ивана Халатина	21			1970	2745,3	х	х	х	х	х	х		х	х	х	х	х
655	г.	Мурманск	проезд	Ивана Халатина	23			1970	4436,1	х	х	х	х	х	х		х	х	х	х	х
656	г.	Мурманск	проезд	Ивана Халатина	25			1970	4462,6	х	х	х	х	х	х		х	х	х	х	х
657	г.	Мурманск	ул.	Инженерная	1			1968	6302,2	х	х	х	х	х	х		х	х	х	х	х
658	г.	Мурманск	ул.	Инженерная	2			1968	6 298,40	х	х	х	х	х	х		х	х	х	х	х
659	г.	Мурманск	ул.	Инженерная	3			1968	6 383,30	х	х	х	х	х	х		х	х	х	х	х
660	г.	Мурманск	ул.	Инженерная	4			1972	2715,4	х	х		х	х	х		х	х	х	х	х
661	г.	Мурманск	ул.	Инженерная	5			1969	6 374,90	х	х	х	х	х	х		х	х	х	х	х
662	г.	Мурманск	ул.	Инженерная	6			1969	4452,5	х	х	х	х	х	х		х	х	х	х	х
663	г.	Мурманск	ул.	Инженерная	7			1965	3196,2	х	х		х	х	х		х		х	х	х
664	г.	Мурманск	ул.	Инженерная	8			1969	4454,4	х	х	х	х	х	х		х	х	х	х	х
665	г.	Мурманск	ул.	Инженерная	10			1969	4383,5	х	х	х	х	х	х		х	х	х	х	х
666	г.	Мурманск	ул.	Инженерная	12			1969	5824,3	х	х	х	х	х	х		х	х	х	х	х
667	г.	Мурманск	ул.	Калинина	18			1955	482,8	х	х		х		х		х		х	х	х
668	г.	Мурманск	ул.	Калинина	20			1955	484,7	х	х						х		х	х	х
669	г.	Мурманск	ул.	Каменная	2		1	1971	3735,7	х	х	х	х	х	х		х	х	х	х	х
670	г.	Мурманск	ул.	Каменная	2		2	1972	4354,6	х	х	х	х	х	х		х	х	х	х	х
671	г.	Мурманск	ул.	Каменная	2		3	1976	4311,3	х	х	х	х	х	х		х	х	х	х	х
672	г.	Мурманск	ул.	Капитана Буркова	10			2010	11782,2	х	х		х	х	х	х	х		х	х	х
673	г.	Мурманск	ул.	Капитана Буркова	11	/18		1960	8567,5	х	х	х	х	х	х		х	х	х	х	х
674	г.	Мурманск	ул.	Капитана Буркова	13			1960	6344,8	х	х	х	х	х	х		х	х	х	х	х
675	г.	Мурманск	ул.	Капитана Буркова	19	А		1990	1577	х	х		х	х	х	х	х		х	х	х
676	г.	Мурманск	ул.	Капитана Буркова	19	/2		1965	2575,9	х	х	х	х	х	х		х	х	х	х	х
677	г.	Мурманск	ул.	Капитана Буркова	21			1965	3502,4	х	х	х	х	х	х		х		х	х	х
678	г.	Мурманск	ул.	Капитана Буркова	23			1966	6425,3	х	х	х	х	х	х		х	х	х	х	х
679	г.	Мурманск	ул.	Капитана Буркова	25			1968	6014,8	х	х	х	х	х	х		х	х	х	х	х
680	г.	Мурманск	ул.	Капитана Буркова	27			1964	3496,6	х	х	х	х	х	х		х	х	х	х	х
681	г.	Мурманск	ул.	Капитана Буркова	29			1964	3538,6	х	х	х	х	х	х		х	х	х	х	х
682	г.	Мурманск	ул.	Капитана Буркова	32		1	2010	10241,7	х	х		х	х	х	х	х	х	х	х	х
683	г.	Мурманск	ул.	Капитана Буркова	33			1964	3911,9	х	х	х	х	х	х		х	х	х	х	х
684	г.	Мурманск	ул.	Капитана Буркова	35			1965	4123,5	х	х	х	х	х	х		х	х	х	х	х
685	г.	Мурманск	ул.	Капитана Буркова	37			1965	4244,8	х	х	х	х	х	х		х	х	х	х	х
686	г.	Мурманск	ул.	Капитана Буркова	39			1966	2628,7	х	х	х	х	х	х	х	х	х	х	х	х
687	г.	Мурманск	ул.	Капитана Буркова	41			1965	4287,9	х	х	х	х	х	х		х	х	х	х	х
688	г.	Мурманск	ул.	Капитана Буркова	43			1965	4248	х	х	х	х	х	х		х	х	х	х	х
689	г.	Мурманск	ул.	Капитана Буркова	45			1965	4290,5	х	х	х	х	х	х		х	х	х	х	х
690	г.	Мурманск	ул.	Капитана Буркова	49			1965	4214,6	х	х	х	х	х	х		х	х	х	х	х
691	г.	Мурманск	ул.	Капитана Егорова	4			1959	2215,4	х	х		х	х	х		х	х	х	х	х
692	г.	Мурманск	ул.	Капитана Егорова	13			1953	3474,6	х	х	х	х	х	х		х	х	х	х	х
693	г.	Мурманск	ул.	Капитана Егорова	17			1961	2071,8	х	х	х	х	х	х		х	х	х	х	х
694	г.	Мурманск	ул.	Капитана Егорова	19			1964	2772,7	х	х	х	х	х	х		х	х	х	х	х
695	г.	Мурманск	ул.	Капитана Копытова	4			1976	3013,3	х	х	х	х	х	х		х	х	х	х	х
696	г.	Мурманск	ул.	Капитана Копытова	5			1974	2693,6	х	х	х	х	х	х		х	х	х	х	х
697	г.	Мурманск	ул.	Капитана Копытова	6			1974	6315,8	х	х	х	х	х	х		х	х	х	х	х
698	г.	Мурманск	ул.	Капитана Копытова	7			1974	1677,0	х	х	х	х	х	х		х		х	х	х
699	г.	Мурманск	ул.	Капитана Копытова	8			1974	3012,9	х	х	х	х	х	х		х	х	х	х	х
700	г.	Мурманск	ул.	Капитана Копытова	9			1975	5673,7	х	х	х	х	х	х		х	х	х	х	х
701	г.	Мурманск	ул.	Капитана Копытова	13			1975	2683,3	х	х	х	х	х	х		х	х	х	х	х
702	г.	Мурманск	ул.	Капитана Копытова	14			1975	1570,6	х	х	х	х	х	х		х		х	х	х
703	г.	Мурманск	ул.	Капитана Копытова	15			1975	2 688,60	х	х	х	х	х	х		х	х	х	х	х
704	г.	Мурманск	ул.	Капитана Копытова	16			1975	2682,3	х	х	х	х	х	х		х	х	х	х	х
705	г.	Мурманск	ул.	Капитана Копытова	18			1974	1 145,50	х	х	х	х	х	х		х		х	х	х
706	г.	Мурманск	ул.	Капитана Копытова	19			1974	4367,1	х	х	х	х	х	х		х	х	х	х	х
707	г.	Мурманск	ул.	Капитана Копытова	20			1973	1218,2	х	х	х	х	х	х		х		х	х	х
708	г.	Мурманск	ул.	Капитана Копытова	21			1973	6381,2	х	х	х	х	х	х		х	х	х	х	х
709	г.	Мурманск	ул.	Капитана Копытова	22			1973	3051,5	х	х	х	х	х	х		х	х	х	х	х
710	г.	Мурманск	ул.	Капитана Копытова	23			1973	2995,7	х	х	х	х	х	х		х	х	х	х	х
711	г.	Мурманск	ул.	Капитана Копытова	24			1973	1702,6	х	х	х	х	х	х		х		х	х	х
712	г.	Мурманск	ул.	Капитана Копытова	25			1973	3010,7	х	х	х	х	х	х		х	х	х	х	х
713	г.	Мурманск	ул.	Капитана Копытова	27			1974	6253,1	х	х	х	х	х	х		х	х	х	х	х
714	г.	Мурманск	ул.	Капитана Копытова	28			1974	1213,4	х	х	х	х	х	х		х		х	х	х
715	г.	Мурманск	ул.	Капитана Копытова	29			1974	4851,9	х	х	х	х	х	х		х	х	х	х	х
716	г.	Мурманск	ул.	Капитана Копытова	30			1974	1214,4	х	х	х	х	х	х		х		х	х	х
717	г.	Мурманск	ул.	Капитана Копытова	31			1974	3002,7	х	х	х	х	х	х		х	х	х	х	х
718	г.	Мурманск	ул.	Капитана Копытова	32			1974	1702,7	х	х	х	х	х	х		х		х	х	х
719	г.	Мурманск	ул.	Капитана Копытова	33			1973	3028,2	х	х	х	х	х	х		х	х	х	х	х
720	г.	Мурманск	ул.	Капитана Копытова	34			1974	3021,3	х	х	х	х	х	х		х	х	х	х	х
721	г.	Мурманск	ул.	Капитана Копытова	37			1974	2994,5	х	х	х	х	х	х		х	х	х	х	х
722	г.	Мурманск	ул.	Капитана Копытова	38			1973	1692,5	х	х	х	х	х	х		х		х	х	х
723	г.	Мурманск	ул.	Капитана Копытова	39			1974	3005,6	х	х	х	х	х	х		х	х	х	х	х
724	г.	Мурманск	ул.	Капитана Копытова	40			1973	1210,7	х	х	х	х	х	х		х		х	х	х
725	г.	Мурманск	ул.	Капитана Копытова	41			1973	4794,5	х	х	х	х	х	х		х	х	х	х	х
726	г.	Мурманск	ул.	Капитана Копытова	42			1973	1229	х	х	х	х	х	х		х		х	х	х
727	г.	Мурманск	ул.	Капитана Копытова	43			1972	6275,8	х	х	х	х	х	х		х	х	х	х	х
728	г.	Мурманск	ул.	Капитана Копытова	44			1973	2739,4	х	х	х	х	х	х		х	х	х	х	х
729	г.	Мурманск	ул.	Капитана Копытова	47			1984	2071,2	х	х		х	х	х	х	х	х	х	х	х
730	г.	Мурманск	ул.	Капитана Копытова	48			1984	7398	х	х		х	х	х	х	х	х	х	х	х
731	г.	Мурманск	ул.	Капитана Копытова	49			1984	2053,6	х	х		х	х	х	х	х	х	х	х	х
732	г.	Мурманск	ул.	Капитана Копытова	50			1984	7473,6	х	х		х	х	х	х	х	х	х	х	х
733	г.	Мурманск	ул.	Капитана Маклакова	1			1984	1788,8	х	х		х	х	х	х	х	х	х	х	х
734	г.	Мурманск	ул.	Капитана Маклакова	2			1984	1735,6	х	х		х	х	х	х	х	х	х	х	х
735	г.	Мурманск	ул.	Капитана Маклакова	3			1984	1360,5	х	х		х	х	х	х	х	х	х	х	х
736	г.	Мурманск	ул.	Капитана Маклакова	4			1984	2832,6	х	х		х	х	х	х	х		х	х	х
737	г.	Мурманск	ул.	Капитана Маклакова	5			1984	4469,8	х	х		х	х	х	х	х	х	х	х	х
738	г.	Мурманск	ул.	Капитана Маклакова	6			1984	4430,9	х	х		х	х	х	х	х	х	х	х	х
739	г.	Мурманск	ул.	Капитана Маклакова	8			1984	3212,4	х	х		х	х	х	х	х	х	х	х	х
740	г.	Мурманск	ул.	Капитана Маклакова	9			1984	3929,9	х	х		х	х	х	х	х	х	х	х	х
741	г.	Мурманск	ул.	Капитана Маклакова	10			1984	1315,7	х	х		х	х	х	х	х	х	х	х	х
742	г.	Мурманск	ул.	Капитана Маклакова	11			1984	3815,9	х	х		х	х	х	х	х	х	х	х	х
743	г.	Мурманск	ул.	Капитана Маклакова	12			1984	2603,6	х	х		х	х	х	х	х		х	х	х
744	г.	Мурманск	ул.	Капитана Маклакова	13			1984	4450,2	х	х		х	х	х	х	х	х	х	х	х
745	г.	Мурманск	ул.	Капитана Маклакова	14			1985	4 164,90	х	х		х	х	х	х	х	х	х	х	х
746	г.	Мурманск	ул.	Капитана Маклакова	15			1985	4 543,30	х	х		х	х	х	х	х	х	х	х	х
747	г.	Мурманск	ул.	Капитана Маклакова	16			1985	1 623,00	х	х		х	х	х	х	х	х	х	х	х
748	г.	Мурманск	ул.	Капитана Маклакова	17			1985	2911,3	х	х		х	х	х	х	х	х	х	х	х
749	г.	Мурманск	ул.	Капитана Маклакова	18			1985	8 726,20	х	х		х	х	х	х	х	х	х	х	х
750	г.	Мурманск	ул.	Капитана Маклакова	19			1985	1391,1	х	х		х	х	х	х	х	х	х	х	х
751	г.	Мурманск	ул.	Капитана Маклакова	20			1985	3 049,00	х	х		х	х	х	х	х	х	х	х	х
752	г.	Мурманск	ул.	Капитана Маклакова	21			1985	8 770,40	х	х		х	х	х	х	х	х	х	х	х
753	г.	Мурманск	ул.	Капитана Маклакова	22			1986	1914,2	х	х		х	х	х	х	х	х	х	х	х
754	г.	Мурманск	ул.	Капитана Маклакова	23			1985	7872,8	х	х		х	х	х	х	х	х	х	х	х
755	г.	Мурманск	ул.	Капитана Маклакова	24			1985	4 556,20	х	х		х	х	х	х	х	х	х	х	х
756	г.	Мурманск	ул.	Капитана Маклакова	25			1985	5651	х	х		х	х	х	х	х	х	х	х	х
757	г.	Мурманск	ул.	Капитана Маклакова	26			1986	4 394,20	х	х		х	х	х	х	х	х	х	х	х
758	г.	Мурманск	ул.	Капитана Маклакова	27			1986	3658	х	х		х	х	х	х	х	х	х	х	х
759	г.	Мурманск	ул.	Капитана Маклакова	28			1986	4 083,70	х	х		х	х	х	х	х	х	х	х	х
760	г.	Мурманск	ул.	Капитана Маклакова	29			1986	4 078,20	х	х		х	х	х	х	х	х	х	х	х
761	г.	Мурманск	ул.	Капитана Маклакова	30			1986	2 184,00	х	х		х	х	х	х	х	х	х	х	х
762	г.	Мурманск	ул.	Капитана Маклакова	31			1985	4456,1	х	х		х	х	х	х	х	х	х	х	х
763	г.	Мурманск	ул.	Капитана Маклакова	32			1985	1694,9	х	х		х	х	х	х	х		х	х	х
764	г.	Мурманск	ул.	Капитана Маклакова	33			1985	2572,6	х	х		х	х	х	х	х		х	х	х

765	г.	Мурманск	ул.	Капитана Маклакова	34			1985	1633,2	x	x	x	x	x	x	x		x	x	x	x
766	г.	Мурманск	ул.	Капитана Маклакова	35			1986	3805,9	x	x	x	x	x	x	x	x	x	x	x	x
767	г.	Мурманск	ул.	Капитана Маклакова	36			1986	1812	x	x	x	x	x	x	x	x	x	x	x	x
768	г.	Мурманск	ул.	Капитана Маклакова	37			1985	4 684,40	x	x	x	x	x	x	x	x	x	x	x	x
769	г.	Мурманск	ул.	Капитана Маклакова	41			1985	3025.1	x	x	x	x	x	x	x	x	x	x	x	x
770	г.	Мурманск	ул.	Капитана Маклакова	42			1985	4417,1	x	x	x	x	x	x	x	x	x	x	x	x
771	г.	Мурманск	ул.	Капитана Маклакова	43			1985	1186	x	x	x	x	x	x	x	x	x	x	x	x
772	г.	Мурманск	ул.	Капитана Маклакова	44			1985	4443,6	x	x	x	x	x	x	x	x	x	x	x	x
773	г.	Мурманск	ул.	Капитана Маклакова	45			1985	1208,8	x	x	x	x	x	x	x	x	x	x	x	x
774	г.	Мурманск	ул.	Капитана Маклакова	46			1986	2623,8	x	x	x	x	x	x	x	x	x	x	x	x
775	г.	Мурманск	ул.	Капитана Маклакова	47			1986	4489,5	x	x	x	x	x	x	x	x	x	x	x	x
776	г.	Мурманск	ул.	Капитана Маклакова	48			1986	1212,5	x	x	x	x	x	x	x	x	x	x	x	x
777	г.	Мурманск	ул.	Капитана Маклакова	49			1986	3053,4	x	x	x	x	x	x	x		x	x	x	x
778	г.	Мурманск	ул.	Капитана Маклакова	50			1987	7197	x	x	x	x	x	x	x	x	x	x	x	x
779	г.	Мурманск	ул.	Капитана Маклакова	51			1986	4450	x	x	x	x	x	x	x	x	x	x	x	x
780	г.	Мурманск	ул.	Капитана Маклакова	52			1986	3832,9	x	x	x	x	x	x	x	x	x	x	x	x
781	г.	Мурманск	ул.	Капитана Орликовой	2			1987	6148,8	x	x	x	x	x	x	x	x	x	x	x	x
782	г.	Мурманск	ул.	Капитана Орликовой	3			1988	2090	x	x	x	x	x	x	x	x	x	x	x	x
783	г.	Мурманск	ул.	Капитана Орликовой	4			1987	4673,3	x	x	x	x	x	x	x	x	x	x	x	x
784	г.	Мурманск	ул.	Капитана Орликовой	5			1987	4743,1	x	x	x	x	x	x	x	x	x	x	x	x
785	г.	Мурманск	ул.	Капитана Орликовой	6			1988	2077,1	x	x	x	x	x	x	x	x	x	x	x	x
786	г.	Мурманск	ул.	Капитана Орликовой	7			1987	4672,5	x	x	x	x	x	x	x	x	x	x	x	x
787	г.	Мурманск	ул.	Капитана Орликовой	10			1987	4657	x	x	x	x	x	x	x	x	x	x	x	x
788	г.	Мурманск	ул.	Капитана Орликовой	11			1988	2227,6	x	x	x	x	x	x	x	x	x	x	x	x
789	г.	Мурманск	ул.	Капитана Орликовой	12			1987	4524,3	x	x	x	x	x	x	x	x	x	x	x	x
790	г.	Мурманск	ул.	Капитана Орликовой	13			1987	5301,3	x	x	x	x	x	x	x	x	x	x	x	x
791	г.	Мурманск	ул.	Капитана Орликовой	18			1987	6678,4	x	x	x	x	x	x	x	x	x	x	x	x
792	г.	Мурманск	ул.	Капитана Орликовой	19			1988	4637	x	x	x	x	x	x	x	x	x	x	x	x
793	г.	Мурманск	ул.	Капитана Орликовой	20			1988	2208,8	x	x	x	x	x	x	x	x	x	x	x	x
794	г.	Мурманск	ул.	Капитана Орликовой	21			1988	4674,2	x	x	x	x	x	x	x	x	x	x	x	x
795	г.	Мурманск	ул.	Капитана Орликовой	23			1987	4431,3	x	x	x	x	x	x	x	x	x	x	x	x
796	г.	Мурманск	ул.	Капитана Орликовой	24			1988	4561,1	x	x	x	x	x	x	x	x	x	x	x	x
797	г.	Мурманск	ул.	Капитана Орликовой	25			1988	3 010,90	x	x	x	x	x	x	x	x	x	x	x	x
798	г.	Мурманск	ул.	Капитана Орликовой	26			1987	4461,6	x	x	x	x	x	x	x	x	x	x	x	x
799	г.	Мурманск	ул.	Капитана Орликовой	28			1988	3011,8	x	x	x	x	x	x	x	x	x	x	x	x
800	г.	Мурманск	ул.	Капитана Орликовой	29			1988	4950,6	x	x	x	x	x	x	x	x	x	x	x	x
801	г.	Мурманск	ул.	Капитана Орликовой	30			1988	4931,8	x	x	x	x	x	x	x	x	x	x	x	x
802	г.	Мурманск	ул.	Капитана Орликовой	31			1988	3031,4	x	x	x	x	x	x	x		x	x	x	x
803	г.	Мурманск	ул.	Капитана Орликовой	32			1987	6068,2	x	x	x	x	x	x	x	x	x	x	x	x
804	г.	Мурманск	ул.	Капитана Орликовой	33			1987	4472,8	x	x	x	x	x	x	x	x	x	x	x	x
805	г.	Мурманск	ул.	Капитана Орликовой	34			1987	4470,7	x	x	x	x	x	x	x	x	x	x	x	x
806	г.	Мурманск	ул.	Капитана Орликовой	37			1987	4454,6	x	x	x	x	x	x	x	x	x	x	x	x
807	г.	Мурманск	ул.	Капитана Орликовой	38			1988	2659	x	x	x	x	x	x	x		x	x	x	x
808	г.	Мурманск	ул.	Капитана Орликовой	39			1987	4461,6	x	x	x	x	x	x	x	x	x	x	x	x
809	г.	Мурманск	ул.	Капитана Орликовой	40			1988	2126,1	x	x		x	x	x	x	x	x	x	x	x
810	г.	Мурманск	ул.	Капитана Орликовой	41			1987	4490,7	x	x		x	x	x	x	x	x	x	x	x
811	г.	Мурманск	ул.	Капитана Орликовой	44			1991	4471,5	x	x		x	x	x	x	x	x	x	x	x
812	г.	Мурманск	ул.	Капитана Орликовой	45			1992	4728,2	x	x		x	x	x	x	x	x	x	x	x
813	г.	Мурманск	ул.	Капитана Орликовой	49			1992	1982,7	x	x		x	x	x	x	x	x	x	x	x
814	г.	Мурманск	ул.	Капитана Орликовой	50			1990	8188,4	x	x		x	x	x	x	x	x	x	x	x
815	г.	Мурманск	ул.	Капитана Орликовой	53			1990	9268,8	x	x		x	x	x	x	x	x	x	x	x
816	г.	Мурманск	ул.	Капитана Орликовой	54			1991	2067,7	x	x		x	x	x	x	x	x	x	x	x
817	г.	Мурманск	ул.	Капитана Орликовой	55			1990	4710	x	x		x	x	x	x	x	x	x	x	x
818	г.	Мурманск	ул.	Капитана Орликовой	56			1990	3296,3	x	x		x	x	x	x	x	x	x	x	x
819	г.	Мурманск	ул.	Капитана Орликовой	57			1990	4678,4	x	x		x	x	x	x	x	x	x	x	x
820	г.	Мурманск	ул.	Капитана Орликовой	57	А		1991	2651,1	x	x		x	x	x	x	x	x	x	x	x
821	г.	Мурманск	ул.	Капитана Орликовой	58			1990	3213,6	x	x		x	x	x	x	x	x	x	x	x
822	г.	Мурманск	ул.	Капитана Орликовой	59			1991	1922,9	x	x		x	x	x	x	x		x	x	x
823	г.	Мурманск	ул.	Капитана Орликовой	60			1990	4634	x	x		x	x	x	x	x	x	x	x	x
824	г.	Мурманск	ул.	Капитана Пономарева	1	/16		1976	4449,1	x	x	x	x	x	x	x	x	x	x	x	x
825	г.	Мурманск	ул.	Капитана Пономарева	3			1972	2002,5	x	x	x	x	x	x		x	x	x	x	x
826	г.	Мурманск	ул.	Капитана Пономарева	5			1971	4805,3	x	x	x	x	x	x		x	x	x	x	x
827	г.	Мурманск	ул.	Капитана Пономарева	8			1996	5803,3	x	x		x	x	x	x	x	x	x	x	x
828	г.	Мурманск	ул.	Капитана Пономарева	9		1	1972	2678,8	x	x	x	x	x	x		x	x	x	x	x
829	г.	Мурманск	ул.	Капитана Пономарева	9		2	1972	677,7	x	x	x	x	x	x		x		x	x	x
830	г.	Мурманск	ул.	Капитана Пономарева	9		3	2009	4681,1	x	x		x	x	x		x	x	x	x	x
831	г.	Мурманск	ул.	Капитана Пономарева	9		4	1993	4113,6	x	x		x	x	x		x	x	x	x	x
832	г.	Мурманск	ул.	Капитана Пономарева	9		5	1996	5277	x	x		x	x	x		x	x	x	x	x
833	г.	Мурманск	ул.	Капитана Пономарева	11			1973	3007,9	x	x	x	x	x	x		x	x	x	x	x
834	г.	Мурманск	ул.	Капитана Пономарева	12			1984	5388,7	x	x		x	x	x	x	x	x	x	x	x
835	г.	Мурманск	ул.	Капитана Пономарева	14			1987	7684,1	x	x		x	x	x	x	x	x	x	x	x
836	г.	Мурманск	проезд	Капитана Тарана	2			1967	3364	x	x	x	x	x	x		x	x	x	x	x
837	г.	Мурманск	проезд	Капитана Тарана	3			1965	3214,0	x	x	x	x	x	x		x		x	x	x
838	г.	Мурманск	проезд	Капитана Тарана	4			1967	3249,5	x	x	x	x	x	x		x	x	x	x	x
839	г.	Мурманск	проезд	Капитана Тарана	6			1967	2575,2	x	x	x	x	x	x		x		x	x	x
840	г.	Мурманск	проезд	Капитана Тарана	10			1956	1064,5	x	x	x	x	x	x		x	x	x	x	x
841	г.	Мурманск	проезд	Капитана Тарана	12			1964	2499,3	x	x	x	x	x	x		x	x	x	x	x
842	г.	Мурманск	проезд	Капитана Тарана	13			1963	2589,2	x	x	x	x	x	x		x	x	x	x	x
843	г.	Мурманск	проезд	Капитана Тарана	14			1964	3150,2	x	x	x	x	x	x		x	x	x	x	x
844	г.	Мурманск	проезд	Капитана Тарана	15			1963	2437,2	x	x	x	x	x	x		x	x	x	x	x
845	г.	Мурманск	проезд	Капитана Тарана	16			1963	3533,9	x	x	x	x	x	x		x	x	x	x	x
846	г.	Мурманск	проезд	Капитана Тарана	17			1964	2775,7	x	x	x	x	x	x		x	x	x	x	x
847	г.	Мурманск	проезд	Капитана Тарана	18			1964	2682,9	x	x	x	x	x	x		x	x	x	x	x
848	г.	Мурманск	проезд	Капитана Тарана	19			1964	2516,4	x	x	x	x	x	x		x	x	x	x	x
849	г.	Мурманск	проезд	Капитана Тарана	20			1964	2581,1	x	x	x	x	x	x		x	x	x	x	x
850	г.	Мурманск	проезд	Капитана Тарана	21			1964	2744,6	x	x	x	x	x	x		x	x	x	x	x
851	г.	Мурманск	проезд	Капитана Тарана	22			1964	2727,2	x	x	x	x	x	x		x	x	x	x	x
852	г.	Мурманск	ул.	Карла Либкнехта	8			1956	855,9	x	x	x	x	x	x		x		x	x	x
853	г.	Мурманск	ул.	Карла Либкнехта	9			1949	691,2	x	x		x	x	x		x		x	x	x
854	г.	Мурманск	ул.	Карла Либкнехта	11			1949	702,9	x	x		x	x	x		x		x	x	x
855	г.	Мурманск	ул.	Карла Либкнехта	11	А		1962	1366,3	x	x	x	x	x	x		x		x	x	x
856	г.	Мурманск	ул.	Карла Либкнехта	15			1949	786,4	x	x		x	x	x		x		x	x	x
857	г.	Мурманск	ул.	Карла Либкнехта	15	А		1964	2651,1	x	x	x	x	x	x		x	x	x	x	x
858	г.	Мурманск	ул.	Карла Либкнехта	17			1949	754,6	x	x		x	x	x		x		x	x	x
859	г.	Мурманск	ул.	Карла Либкнехта	19	/15		1948	1164,0	x	x		x	x	x		x		x	x	x
860	г.	Мурманск	ул.	Карла Либкнехта	21	/22		1955	5257,3	x	x	x	x	x	x		x	x	x	x	x
861	г.	Мурманск	ул.	Карла Либкнехта	22			1944	529,4	x	x		x	x	x		x	x	x	x	x
862	г.	Мурманск	ул.	Карла Либкнехта	23			1952	3140,9	x	x	x	x	x	x		x	x	x	x	x
863	г.	Мурманск	ул.	Карла Либкнехта	25			1954	2643,0	x	x	x	x	x	x		x	x	x	x	x
864	г.	Мурманск	ул.	Карла Либкнехта	27			1957	2950,9	x	x	x	x	x	x		x	x	x	x	x
865	г.	Мурманск	ул.	Карла Либкнехта	30	А		1962	2738,5	x	x	x	x	x	x		x	x	x	x	x
866	г.	Мурманск	ул.	Карла Либкнехта	31			1962	3421,2	x	x	x	x	x	x		x	x	x	x	x
867	г.	Мурманск	ул.	Карла Либкнехта	33			1962	1743,3	x	x	x	x	x	x		x	x	x	x	x
868	г.	Мурманск	ул.	Карла Либкнехта	34	/7		1960	3559,6	x	x	x	x	x	x		x	x	x	x	x
869	г.	Мурманск	ул.	Карла Либкнехта	40			1960	1722,2	x	x		x	x	x		x	x	x	x	x
870	г.	Мурманск	ул.	Карла Либкнехта	42			1994	4086,5	x	x		x	x	x		x	x	x	x	x
871	г.	Мурманск	ул.	Карла Либкнехта	44			1962	3944,0	x	x	x	x	x	x		x	x	x	x	x
872	г.	Мурманск	ул.	Карла Либкнехта	46		4	1989	8621,8	x	x	x	x	x	x		x	x	x	x	x
873	г.	Мурманск	ул.	Карла Либкнехта	54			1994	8215,5	x	x		x	x	x		x	x	x	x	x
874	г.	Мурманск	ул.	Карла Маркса	4			1955	5143,4	x	x	x	x	x	x		x	x	x	x	x
875	г.	Мурманск	ул.	Карла Маркса	6		1	1942	4966,1	x	x	x	x	x	x		x	x	x	x	x
876	г.	Мурманск	ул.	Карла Маркса	7			1957	3942,6	x	x	x	x	x	x		x	x	x	x	x
877	г.	Мурманск	ул.	Карла Маркса	7	А		1962	2210,7	x	x	x	x	x	x		x	x	x	x	x
878	г.	Мурманск	ул.	Карла Маркса	8		2	1935	4655,0	x	x	x	x	x	x		x	x	x	x	x
879	г.	Мурманск	ул.	Карла Маркса	9			1960	3460,7	x	x	x	x	x	x		x	x	x	x	x
880	г.	Мурманск	ул.	Карла Маркса	14			1957	3668,4	x	x	x	x	x	x		x	x	x	x	x
881	г.	Мурманск	ул.	Карла Маркса	16			1957	3626,5	x	x	x	x	x	x		x	x	x	x	x
882	г.	Мурманск	ул.	Карла Маркса	23	/51		1968	2677,6	x	x	x	x	x	x	x	x	x	x	x	x
883	г.	Мурманск	ул.	Карла Маркса	25			1965	2836,2	x	x	x	x	x	x		x	x	x	x	x
884	г.	Мурманск	ул.	Карла Маркса	30			1987	2043,1	x	x		x	x	x	x	x	x	x	x	x
885	г.	Мурманск	ул.	Карла Маркса	32			1987	4707,2	x	x		x	x	x	x	x	x	x	x	x
886	г.	Мурманск	ул.	Карла Маркса	34			1987	3862,2	x	x		x	x	x	x	x		x	x	x
887	г.	Мурманск	ул.	Карла Маркса	35			1978	12546,8	x	x		x	x	x	x	x	x	x	x	x
888	г.	Мурманск	ул.	Карла Маркса	36			1987	4485,0	x	x		x	x	x	x	x	x	x	x	x
889	г.	Мурманск	ул.	Карла Маркса	38			1988	2260,3	x	x		x	x	x	x	x	x	x	x	x
890	г.	Мурманск	ул.	Карла Маркса	39			1977	8786,9	x	x		x	x	x	x	x		x	x	x
891	г.	Мурманск	ул.	Карла Маркса	40			1987	1684,9	x	x		x	x	x	x	x		x	x	x
892	г.	Мурманск	ул.	Карла Маркса	42			1988	7758,2	x	x		x	x	x	x	x	x	x	x	x
893	г.	Мурманск	ул.	Карла Маркса	44			1988	4408,7	x	x		x	x	x	x	x	x	x	x	x
894	г.	Мурманск	ул.	Карла Маркса	45			1988	10229,6	x	x		x	x	x	x	x	x	x	x	x
895	г.	Мурманск	ул.	Карла Маркса	47			1988	2406,1	x	x		x	x	x	x	x	x	x	x	x
896	г.	Мурманск	ул.	Карла Маркса	48			1987	1645,6	x	x		x	x	x	x	x	x	x	x	x
897	г.	Мурманск	ул.	Карла Маркса	49			1988	3350,4	x	x		x	x	x	x	x	x	x	x	x
898	г.	Мурманск	ул.	Карла Маркса	51			1988	3329,5	x	x		x	x	x	x	x		x	x	x

899	г.	Мурманск	ул.	Карла Маркса	55			1989	6715,8	х	х		х	х	х	х	х	х	х	х	х
900	г.	Мурманск	ул.	Карла Маркса	57			1988	3359,4	х	х		х	х	х	х	х	х	х	х	х
901	г.	Мурманск	ул.	Карла Маркса	59			1989	5421	х	х		х	х	х	х	х	х	х	х	х
902	г.	Мурманск	ул.	Карла Маркса	61			1988	3378,2	х	х		х	х	х	х	х	х	х	х	х
903	г.	Мурманск	ул.	Кильдинская	1			1991	15205	х	х		х	х	х	х	х	х	х	х	х
904	г.	Мурманск	ул.	Кильдинская	9			1991	10234,6	х	х		х	х	х	х	х	х	х	х	х
905	г.	Мурманск	ул.	Кильдинская	11			1991	2371,1	х	х		х	х	х	х	х		х	х	х
906	г.	Мурманск	ул.	Кильдинская	13			1991	2481,7	х	х		х	х	х	х	х	х	х	х	х
907	г.	Мурманск	ул.	Кильдинская	15			1991	2349,1	х	х		х	х	х	х	х		х	х	х
908	г.	Мурманск	ул.	Кильдинская	17			1991	2482,5	х	х		х	х	х	х	х	х	х	х	х
909	г.	Мурманск	ул.	Кильдинская	19			1991	1907,3	х	х		х	х	х	х	х		х	х	х
910	г.	Мурманск	ул.	Кильдинская	21			1991	8529,4	х	х		х	х	х	х	х	х	х	х	х
911	г.	Мурманск	ул.	Кильдинская	23			1992	2254,7	х	х		х	х	х	х	х		х	х	х
912	г.	Мурманск	ул.	Кильдинская	25			1992	3814,8	х	х		х	х	х	х	х		х	х	х
913	г.	Мурманск	пр-кт	Кирова	15			1964	3873,6	х	х		х	х	х		х	х	х	х	х
914	г.	Мурманск	пр-кт	Кирова	17			1964	3861,4	х	х	х	х	х	х		х	х	х	х	х
915	г.	Мурманск	пр-кт	Кирова	19	/24		1969	2604,4	х	х	х	х	х	х	х	х	х	х	х	х
916	г.	Мурманск	пр-кт	Кирова	20			1966	4100,1	х	х	х	х	х	х		х	х	х	х	х
917	г.	Мурманск	пр-кт	Кирова	20	А		1969	3575,6	х	х	х	х	х	х		х	х	х	х	х
918	г.	Мурманск	пр-кт	Кирова	22			1964	3881,2	х	х	х	х	х	х		х	х	х	х	х
919	г.	Мурманск	пр-кт	Кирова	23			1974	6392,8	х	х	х	х	х	х	х	х	х	х	х	х
920	г.	Мурманск	пр-кт	Кирова	23		2	1978	8543,7	х	х	х	х	х	х	х	х	х	х	х	х
921	г.	Мурманск	пр-кт	Кирова	24			1964	3544,6	х	х	х	х	х	х		х	х	х	х	х
922	г.	Мурманск	пр-кт	Кирова	24	Б		1964	2855,9	х	х	х	х	х	х		х	х	х	х	х
923	г.	Мурманск	пр-кт	Кирова	25			1972	5588	х	х	х	х	х	х		х	х	х	х	х
924	г.	Мурманск	пр-кт	Кирова	26			1964	4268,5	х	х	х	х	х	х		х	х	х	х	х
925	г.	Мурманск	пр-кт	Кирова	28			1963	2608,9	х	х		х	х	х		х	х	х	х	х
926	г.	Мурманск	пр-кт	Кирова	28	В		1963	2854,8	х	х	х	х	х	х		х	х	х	х	х
927	г.	Мурманск	пр-кт	Кирова	30			1964	4181	х	х	х	х	х	х		х		х	х	х
928	г.	Мурманск	пр-кт	Кирова	31			1965	2950,6	х	х	х	х	х	х		х		х	х	х
929	г.	Мурманск	пр-кт	Кирова	31	А		1965	3793,9	х	х	х	х	х	х		х		х	х	х
930	г.	Мурманск	пр-кт	Кирова	33			1994	3752,6	х	х	х	х	х	х	х	х	х	х	х	х
931	г.	Мурманск	пр-кт	Кирова	35			1994	1789,5	х	х		х	х	х	х	х	х	х	х	х
932	г.	Мурманск	пр-кт	Кирова	37			1994	1892,3	х	х		х	х	х	х	х	х	х	х	х
933	г.	Мурманск	пр-кт	Кирова	38			1974	1670,1	х	х	х	х	х	х		х	х	х	х	х
934	г.	Мурманск	пр-кт	Кирова	39			1994	1851,2	х	х		х	х	х	х	х	х	х	х	х
935	г.	Мурманск	пр-кт	Кирова	40			1972	3517,1	х	х	х	х	х	х		х	х	х	х	х
936	г.	Мурманск	пр-кт	Кирова	41			2010	7642,7	х	х		х	х	х	х	х	х	х	х	х
937	г.	Мурманск	пр-кт	Кирова	43			1993	3108,6	х	х		х	х	х	х	х	х	х	х	х
938	г.	Мурманск	пр-кт	Кирова	45			1993	2726,2	х	х		х	х	х	х	х	х	х	х	х
939	г.	Мурманск	пр-кт	Кирова	47			1993	4471,3	х	х		х	х	х	х	х	х	х	х	х
940	г.	Мурманск	пр-кт	Кирова	49			1963	3517,6	х	х	х	х	х	х		х	х	х	х	х
941	г.	Мурманск	пр-кт	Кирова	53			1964	2757,6	х	х	х	х	х	х		х	х	х	х	х
942	г.	Мурманск	пр-кт	Кирова	53	А		1964	1773,6	х	х	х	х	х	х		х	х	х	х	х
943	г.	Мурманск	пр-кт	Кирова	54			1963	3738,7	х	х	х	х	х	х		х	х	х	х	х
944	г.	Мурманск	пр-кт	Кирова	56			1963	2039,8	х	х	х	х	х	х		х	х	х	х	х
945	г.	Мурманск	пр-кт	Кирова	58			1962	1789,1	х	х	х	х	х	х		х	х	х	х	х
946	г.	Мурманск	пр-кт	Кирова	60			1962	2062,2	х	х	х	х	х	х		х		х	х	х
947	г.	Мурманск	пр-кт	Кирова	62			1964	1761,5	х	х	х	х	х	х		х	х	х	х	х
948	г.	Мурманск	пр-кт	Кирова	62	А		1964	2737,6	х	х	х	х	х	х		х	х	х	х	х
949	г.	Мурманск	ул.	Кирпичная	6			1959	476,5	х	х		х	х	х		х		х	х	х
950	г.	Мурманск	ул.	Кирпичная	8			1959	473	х	х		х	х	х		х		х	х	х
951	г.	Мурманск	ул.	Кирпичная	12			1959	489,7	х	х	х	х	х	х		х		х	х	х
952	г.	Мурманск	ул.	Колхозная	12			1953	639,1	х	х		х	х	х		х	х	х	х	х
953	г.	Мурманск	пр-кт	Кольский	2			1968	3413	х	х	х	х	х	х	х	х	х	х	х	х
954	г.	Мурманск	пр-кт	Кольский	3			1992	4731,9	х	х		х	х	х	х	х	х	х	х	х
955	г.	Мурманск	пр-кт	Кольский	5	под. 1		1992	2922,2	х	х		х	х	х	х	х	х	х	х	х
956	г.	Мурманск	пр-кт	Кольский	5	под. 2		1992	3111,2	х	х		х	х	х	х	х	х	х	х	х
957	г.	Мурманск	пр-кт	Кольский	6			1964	2819	х	х	х	х	х	х		х	х	х	х	х
958	г.	Мурманск	пр-кт	Кольский	7			2000	4867	х	х		х	х	х	х	х	х	х	х	х
959	г.	Мурманск	пр-кт	Кольский	8			1988	7270,7	х	х		х	х	х	х	х	х	х	х	х
960	г.	Мурманск	пр-кт	Кольский	9			1992	4740,8	х	х		х	х	х	х	х	х	х	х	х
961	г.	Мурманск	пр-кт	Кольский	10			1990	7350,9	х	х		х	х	х	х	х	х	х	х	х
962	г.	Мурманск	пр-кт	Кольский	11			1992	2939,1	х	х		х	х	х	х	х	х	х	х	х
963	г.	Мурманск	пр-кт	Кольский	13		1	2000	1621,3	х	х		х	х	х		х		х	х	х
964	г.	Мурманск	пр-кт	Кольский	13		2	2000	1651	х	х		х	х	х		х	х	х	х	х
965	г.	Мурманск	пр-кт	Кольский	17			1993	3066,6	х	х		х	х	х	х	х	х	х	х	х
966	г.	Мурманск	пр-кт	Кольский	19			1992	4742	х	х		х	х	х	х	х		х	х	х
967	г.	Мурманск	пр-кт	Кольский	20			1976	4165,4	х	х	х	х	х	х	х	х	х	х	х	х
968	г.	Мурманск	пр-кт	Кольский	21			1992	3083,2	х	х		х	х	х	х	х	х	х	х	х
969	г.	Мурманск	пр-кт	Кольский	24			1975	4259,7	х	х	х	х	х	х	х	х	х	х	х	х
970	г.	Мурманск	пр-кт	Кольский	26			1971	6331,7	х	х	х	х	х	х		х	х	х	х	х
971	г.	Мурманск	пр-кт	Кольский	28			1972	1100,8	х	х	х	х	х	х		х		х	х	х
972	г.	Мурманск	пр-кт	Кольский	30			1972	3152,8	х	х	х	х	х	х		х	х	х	х	х
973	г.	Мурманск	пр-кт	Кольский	31			1986	5892,1	х	х		х	х	х	х	х	х	х	х	х
974	г.	Мурманск	пр-кт	Кольский	32			1972	1100,4	х	х	х	х	х	х		х		х	х	х
975	г.	Мурманск	пр-кт	Кольский	33			1987	5604	х	х		х	х	х	х	х	х	х	х	х
976	г.	Мурманск	пр-кт	Кольский	34			1972	4820,6	х	х	х	х	х	х		х	х	х	х	х
977	г.	Мурманск	пр-кт	Кольский	36			1984	3276,6	х	х		х	х	х		х	х	х	х	х
978	г.	Мурманск	пр-кт	Кольский	38			1977	4410,1	х	х	х	х	х	х	х	х	х	х	х	х
979	г.	Мурманск	пр-кт	Кольский	39			1972	4845,8	х	х	х	х	х	х	х	х	х	х	х	х
980	г.	Мурманск	пр-кт	Кольский	41			1972	4790,5	х	х	х	х	х	х	х	х	х	х	х	х
981	г.	Мурманск	пр-кт	Кольский	43			1973	4788	х	х	х	х	х	х	х	х	х	х	х	х
982	г.	Мурманск	пр-кт	Кольский	45			1973	4735,9	х	х	х	х	х	х	х	х	х	х	х	х
983	г.	Мурманск	пр-кт	Кольский	46			1977	4347,1	х	х	х	х	х	х	х	х	х	х	х	х
984	г.	Мурманск	пр-кт	Кольский	47			1973	4814,4	х	х	х	х	х	х	х	х	х	х	х	х
985	г.	Мурманск	пр-кт	Кольский	49			1973	4779,5	х	х	х	х	х	х	х	х	х	х	х	х
986	г.	Мурманск	пр-кт	Кольский	58			1975	4756,6	х	х	х	х	х	х	х	х	х	х	х	х
987	г.	Мурманск	пр-кт	Кольский	60			1973	9978,1	х	х	х	х	х	х	х	х	х	х	х	х
988	г.	Мурманск	пр-кт	Кольский	61			1977	3701,8	х	х	х	х	х	х		х	х	х	х	х
989	г.	Мурманск	пр-кт	Кольский	62			1974	1959,6	х	х	х	х	х	х	х	х	х	х	х	х
990	г.	Мурманск	пр-кт	Кольский	66			1972	8807,1	х	х	х	х	х	х	х	х	х	х	х	х
991	г.	Мурманск	пр-кт	Кольский	67			1960	603,8	х	х	х	х	х	х		х		х	х	х
992	г.	Мурманск	пр-кт	Кольский	68			1974	2007,7	х	х	х	х	х	х	х	х	х	х	х	х
993	г.	Мурманск	пр-кт	Кольский	69			1958	1773,4	х	х	х	х	х	х		х	х	х	х	х
994	г.	Мурманск	пр-кт	Кольский	70			1973	10189,4	х	х	х	х	х	х	х	х	х	х	х	х
995	г.	Мурманск	пр-кт	Кольский	72			1975	2004,6	х	х	х	х	х	х	х	х	х	х	х	х
996	г.	Мурманск	пр-кт	Кольский	76			1972	9186	х	х	х	х	х	х	х	х	х	х	х	х
997	г.	Мурманск	пр-кт	Кольский	78			1973	1992,2	х	х	х	х	х	х	х	х	х	х	х	х
998	г.	Мурманск	пр-кт	Кольский	80			1973	10514,4	х	х	х	х	х	х	х	х	х	х	х	х
999	г.	Мурманск	пр-кт	Кольский	84			1972	3906,7	х	х	х	х	х	х	х	х	х	х	х	х
1000	г.	Мурманск	пр-кт	Кольский	86			1974	7200,6	х	х	х	х	х	х	х	х	х	х	х	х
1001	г.	Мурманск	пр-кт	Кольский	88			1973	3912,5	х	х	х	х	х	х	х	х	х	х	х	х
1002	г.	Мурманск	пр-кт	Кольский	91		1	1978	3850	х	х		х	х	х	х	х		х	х	х
1003	г.	Мурманск	пр-кт	Кольский	91		2	1978	2364	х	х		х	х	х	х	х		х	х	х
1004	г.	Мурманск	пр-кт	Кольский	91		3	1978	3708	х	х		х	х	х	х	х	х	х	х	х
1005	г.	Мурманск	пр-кт	Кольский	93			1979	4479	х	х		х	х	х	х	х	х	х	х	х
1006	г.	Мурманск	пр-кт	Кольский	95			1978	11929	х	х		х	х	х	х	х	х	х	х	х
1007	г.	Мурманск	пр-кт	Кольский	97		1	1978	2762,4	х	х		х	х	х	х	х	х	х	х	х
1008	г.	Мурманск	пр-кт	Кольский	97		2	1978	4435,8	х	х		х	х	х	х	х		х	х	х
1009	г.	Мурманск	пр-кт	Кольский	97		3	1979	5147,5	х	х		х	х	х	х	х	х	х	х	х
1010	г.	Мурманск	пр-кт	Кольский	97		4	1978	4457,2	х	х		х	х	х	х	х		х	х	х
1011	г.	Мурманск	пр-кт	Кольский	100			1974	4982	х	х	х	х	х	х	х	х	х	х	х	х
1012	г.	Мурманск	пр-кт	Кольский	101			1976	4479,5	х	х		х	х	х	х	х	х	х	х	х
1013	г.	Мурманск	пр-кт	Кольский	102			1980	12624,7	х	х		х	х	х	х	х	х	х	х	х
1014	г.	Мурманск	пр-кт	Кольский	103			1976	3727,8	х	х		х	х	х	х	х		х	х	х
1015	г.	Мурманск	пр-кт	Кольский	104		1	1980	4524,2	х	х		х	х	х	х	х	х	х	х	х
1016	г.	Мурманск	пр-кт	Кольский	104		2	1980	1651,3	х	х		х	х	х	х	х		х	х	х
1017	г.	Мурманск	пр-кт	Кольский	104		3	1980	4475,4	х	х		х	х	х	х	х	х	х	х	х
1018	г.	Мурманск	пр-кт	Кольский	104		4	1981	1907	х	х		х	х	х	х	х	х	х	х	х
1019	г.	Мурманск	пр-кт	Кольский	105			1976	4503,9	х	х		х	х	х	х	х	х	х	х	х
1020	г.	Мурманск	пр-кт	Кольский	106		1	1980	2995,4	х	х		х	х	х	х	х		х	х	х
1021	г.	Мурманск	пр-кт	Кольский	106		2	1980	2648,1	х	х		х	х	х	х	х		х	х	х
1022	г.	Мурманск	пр-кт	Кольский	106		3	1980	2578,5	х	х		х	х	х	х	х		х	х	х
1023	г.	Мурманск	пр-кт	Кольский	106		4	1980	3099,6	х	х		х	х	х	х	х	х	х	х	х
1024	г.	Мурманск	пр-кт	Кольский	107			1976	4445,3	х	х		х	х	х	х	х	х	х	х	х
1025	г.	Мурманск	пр-кт	Кольский	108		1	1980	3055,6	х	х		х	х	х	х	х	х	х	х	х
1026	г.	Мурманск	пр-кт	Кольский	108		2	1981	2104,6	х	х		х	х	х	х	х	х	х	х	х
1027	г.	Мурманск	пр-кт	Кольский	108		3	1980	4493,8	х	х		х	х	х	х	х	х	х	х	х
1028	г.	Мурманск	пр-кт	Кольский	109			1976	3742	х	х		х	х	х	х	х		х	х	х
1029	г.	Мурманск	пр-кт	Кольский	111			1976	4488,4	х	х		х	х	х	х	х	х	х	х	х
1030	г.	Мурманск	пр-кт	Кольский	113			1975	4527,1	х	х		х	х	х	х	х	х	х	х	х
1031	г.	Мурманск	пр-кт	Кольский	114		1	1977	2490,8	х	х		х	х	х		х	х	х	х	х
1032	г.	Мурманск	пр-кт	Кольский	115			1975	3696,9	х	х		х	х	х	х	х		х	х	х

1033	г.	Мурманск	пр-кт	Кольский	117			1975	4523,7	х	х		х	х	х	х	х	х	х	х	х
1034	г.	Мурманск	пр-кт	Кольский	119			1992	11631,1	х	х		х	х	х	х	х	х	х	х	х
1035	г.	Мурманск	пр-кт	Кольский	128			1988	1895,8	х	х		х	х	х		х	х	х	х	х
1036	г.	Мурманск	пр-кт	Кольский	131			1974	4528,5	х	х		х	х	х	х	х	х	х	х	х
1037	г.	Мурманск	пр-кт	Кольский	133			1974	9159,5	х	х		х	х	х	х	х	х	х	х	х
1038	г.	Мурманск	пр-кт	Кольский	136		1	1979	3561,5	х	х		х	х	х	х	х		х	х	х
1039	г.	Мурманск	пр-кт	Кольский	136		2	1978	4477,4	х	х		х	х	х	х	х	х	х	х	х
1040	г.	Мурманск	пр-кт	Кольский	136		3	1978	8871,9	х	х		х	х	х	х	х		х	х	х
1041	г.	Мурманск	пр-кт	Кольский	136		4	1978	2584	х	х		х	х	х	х	х	х	х	х	х
1042	г.	Мурманск	пр-кт	Кольский	136		5	1978	4521,4	х	х		х	х	х	х	х	х	х	х	х
1043	г.	Мурманск	пр-кт	Кольский	137			1974	4428,6	х	х		х	х	х	х	х	х	х	х	х
1044	г.	Мурманск	пр-кт	Кольский	138		1	1979	3589	х	х		х	х	х	х	х	х	х	х	х
1045	г.	Мурманск	пр-кт	Кольский	138		2	1979	6064	х	х		х	х	х	х	х	х	х	х	х
1046	г.	Мурманск	пр-кт	Кольский	139			1975	9177,6	х	х		х	х	х	х	х	х	х	х	х
1047	г.	Мурманск	пр-кт	Кольский	140		1	1979	4462,2	х	х		х	х	х	х	х	х	х	х	х
1048	г.	Мурманск	пр-кт	Кольский	140		2	1979	3607,2	х	х		х	х	х	х	х		х	х	х
1049	г.	Мурманск	пр-кт	Кольский	140		3	1978	4550,1	х	х		х	х	х	х	х	х	х	х	х
1050	г.	Мурманск	пр-кт	Кольский	140		4	1978	2623,7	х	х		х	х	х	х	х		х	х	х
1051	г.	Мурманск	пр-кт	Кольский	140		5	1978	4507,6	х	х		х	х	х	х	х	х	х	х	х
1052	г.	Мурманск	пр-кт	Кольский	140		6	1978	4514,8	х	х		х	х	х	х	х	х	х	х	х
1053	г.	Мурманск	пр-кт	Кольский	142			1979	3658,2	х	х		х	х	х	х	х	х	х	х	х
1054	г.	Мурманск	пр-кт	Кольский	143			1975	3064,4	х	х	х	х	х	х		х		х	х	х
1055	г.	Мурманск	пр-кт	Кольский	144			1979	13089,7	х	х		х	х	х	х	х	х	х	х	х
1056	г.	Мурманск	пр-кт	Кольский	145			1975	1818	х	х	х	х	х	х		х		х	х	х
1057	г.	Мурманск	пр-кт	Кольский	146			1979	3666,2	х	х		х	х	х	х	х	х	х	х	х
1058	г.	Мурманск	пр-кт	Кольский	147			1975	3041,2	х	х	х	х	х	х		х		х	х	х
1059	г.	Мурманск	пр-кт	Кольский	148			1979	4521,2	х	х		х	х	х	х	х	х	х	х	х
1060	г.	Мурманск	пр-кт	Кольский	149			1978	3999,9	х	х		х	х	х	х	х	х	х	х	х
1061	г.	Мурманск	пр-кт	Кольский	150		1	1979	6121,6	х	х		х	х	х	х	х	х	х	х	х
1062	г.	Мурманск	пр-кт	Кольский	150		2	1979	2762,0	х	х		х	х	х	х	х		х	х	х
1063	г.	Мурманск	пр-кт	Кольский	150		3	1978	4488,2	х	х		х	х	х	х	х	х	х	х	х
1064	г.	Мурманск	пр-кт	Кольский	150		4	1979	2703,4	х	х		х	х	х	х	х	х	х	х	х
1065	г.	Мурманск	пр-кт	Кольский	150		5	1979	6141,4	х	х		х	х	х	х	х	х	х	х	х
1066	г.	Мурманск	пр-кт	Кольский	151			1979	8182	х	х		х	х	х	х	х	х	х	х	х
1067	г.	Мурманск	пр-кт	Кольский	152			1979	3607,4	х	х		х	х	х	х	х		х	х	х
1068	г.	Мурманск	пр-кт	Кольский	153			1993	5062,4	х	х		х	х	х	х	х	х	х	х	х
1069	г.	Мурманск	пр-кт	Кольский	154			1995	5081,5	х	х		х	х	х	х	х	х	х	х	х
1070	г.	Мурманск	пр-кт	Кольский	155			1978	4474,5	х	х		х	х	х	х	х	х	х	х	х
1071	г.	Мурманск	пр-кт	Кольский	156			2005	6563,5	х	х		х	х	х	х	х		х	х	х
1072	г.	Мурманск	пр-кт	Кольский	157			1978	9323,5	х	х		х	х	х	х	х	х	х	х	х
1073	г.	Мурманск	пр-кт	Кольский	159			1992	3056,6	х	х		х	х	х	х	х	х	х	х	х
1074	г.	Мурманск	пр-кт	Кольский	160			1976	9301,7	х	х		х	х	х	х	х	х	х	х	х
1075	г.	Мурманск	пр-кт	Кольский	162			1976	4746,3	х	х	х	х	х	х	х	х	х	х	х	х
1076	г.	Мурманск	пр-кт	Кольский	164			1976	9380,1	х	х	х	х	х	х	х	х	х	х	х	х
1077	г.	Мурманск	пр-кт	Кольский	165			1974	4235,1	х	х	х	х	х	х		х	х	х	х	х
1078	г.	Мурманск	пр-кт	Кольский	166			1976	4822,3	х	х	х	х	х	х	х	х	х	х	х	х
1079	г.	Мурманск	пр-кт	Кольский	167			1974	4291,9	х	х	х	х	х	х		х	х	х	х	х
1080	г.	Мурманск	пр-кт	Кольский	168			1976	9349,4	х	х	х	х	х	х	х	х	х	х	х	х
1081	г.	Мурманск	пр-кт	Кольский	169			1974	4222,3	х	х	х	х	х	х		х	х	х	х	х
1082	г.	Мурманск	пр-кт	Кольский	170			1977	5546,9	х	х		х	х	х	х	х	х	х	х	х
1083	г.	Мурманск	пр-кт	Кольский	171			1974	4275,5	х	х	х	х	х	х		х	х	х	х	х
1084	г.	Мурманск	пр-кт	Кольский	172			1977	6508,4	х	х		х	х	х	х	х	х	х	х	х
1085	г.	Мурманск	пр-кт	Кольский	173			1974	4289,2	х	х	х	х	х	х		х	х	х	х	х
1086	г.	Мурманск	пр-кт	Кольский	174		1	1977	5653,9	х	х		х	х	х	х	х	х	х	х	х
1087	г.	Мурманск	пр-кт	Кольский	174		2	1977	2200,8	х	х		х	х	х	х	х		х	х	х
1088	г.	Мурманск	пр-кт	Кольский	174		3	1978	4470,6	х	х		х	х	х	х	х	х	х	х	х
1089	г.	Мурманск	пр-кт	Кольский	174		4	1987	1 875,90	х	х		х	х	х	х	х		х	х	х
1090	г.	Мурманск	пр-кт	Кольский	174		5	1987	7 940,90	х	х		х	х	х	х	х	х	х	х	х
1091	г.	Мурманск	пр-кт	Кольский	176		1	1978	9692,1	х	х		х	х	х	х	х	х	х	х	х
1092	г.	Мурманск	пр-кт	Кольский	176		2	1987	1 524,30	х	х		х	х	х	х	х	х	х	х	х
1093	г.	Мурманск	пр-кт	Кольский	176		3	1987	3 873,50	х	х		х	х	х	х	х	х	х	х	х
1094	г.	Мурманск	пр-кт	Кольский	198			1975	3789,1	х	х	х	х	х	х	х	х	х	х	х	х
1095	г.	Мурманск	пр-кт	Кольский	200			1976	2459,5	х	х	х	х	х	х	х	х		х	х	х
1096	г.	Мурманск	пр-кт	Кольский	202			1975	15869	х	х	х	х	х	х	х	х	х	х	х	х
1097	г.	Мурманск	пр-кт	Кольский	204			1976	2665,1	х	х	х	х	х	х	х	х		х	х	х
1098	г.	Мурманск	пр-кт	Кольский	206			1975	4656,3	х	х	х	х	х	х	х	х	х	х	х	х
1099	г.	Мурманск	пр-кт	Кольский	210			1979	4775,6	х	х		х	х	х	х	х	х	х	х	х
1100	г.	Мурманск	пр-кт	Кольский	212			1985	5722,1	х	х		х	х	х	х	х	х	х	х	х
1101	г.	Мурманск	пр-кт	Кольский	218			1974	1204,7	х	х	х	х	х	х		х		х	х	х
1102	г.	Мурманск	пр-кт	Кольский	220			1974	5889,4	х	х	х	х	х	х		х	х	х	х	х
1103	г.	Мурманск	пр-кт	Кольский	222			1974	1215,1	х	х	х	х	х	х		х		х	х	х
1104	г.	Мурманск	пр-кт	Кольский	224			1975	1201,6	х	х	х	х	х	х		х		х	х	х
1105	г.	Мурманск	пр-кт	Кольский	226			1975	5073,1	х	х	х	х	х	х		х	х	х	х	х
1106	г.	Мурманск	пр-кт	Кольский	228			1975	1148,7	х	х	х	х	х	х		х		х	х	х
1107	г.	Мурманск	ул.	Коминтерна	9		1	1959	6510,9	х	х	х	х	х	х		х	х	х	х	х
1108	г.	Мурманск	ул.	Коминтерна	11		2	1959	5285,7	х	х	х	х	х	х		х	х	х	х	х
1109	г.	Мурманск	ул.	Коминтерна	15			1960	9643,1	х	х	х	х	х	х		х	х	х	х	х
1110	г.	Мурманск	ул.	Коминтерна	16			1965	2026,7	х	х	х	х	х	х		х	х	х	х	х
1111	г.	Мурманск	ул.	Коминтерна	17			1962	5856,4	х	х	х	х	х	х		х	х	х	х	х
1112	г.	Мурманск	ул.	Коминтерна	18			1965	5046,7	х	х	х	х	х	х		х	х	х	х	х
1113	г.	Мурманск	ул.	Коминтерна	20			1959	1553,8	х	х	х	х	х	х		х	х	х	х	х
1114	г.	Мурманск	ул.	Коминтерна	22			1960	3365,5	х	х	х	х	х	х		х		х	х	х
1115	г.	Мурманск	ул.	Коминтерна	24			1960	1552,2	х	х	х	х	х	х		х		х	х	х
1116	г.	Мурманск	ул.	Коммуны	16	/14		1962	917,9	х	х	х	х	х	х		х	х	х	х	х
1117	г.	Мурманск	ул.	Коммуны	18			1956	1899,9	х	х	х	х	х	х		х	х	х	х	х
1118	г.	Мурманск	ул.	Коммуны	20			1957	2882,5	х	х	х	х	х	х		х	х	х	х	х
1119	г.	Мурманск	ул.	Комсомольская	3			1949	4378,6	х	х	х	х	х	х		х	х	х	х	х
1120	г.	Мурманск	ул.	Комсомольская	3	А		1952	1073,3	х	х	х	х	х	х		х		х	х	х
1121	г.	Мурманск	ул.	Комсомольская	3	Б		1961	2971,7	х	х	х	х	х	х		х	х	х	х	х
1122	г.	Мурманск	ул.	Комсомольская	6			1963	1878,3	х	х	х	х	х	х		х		х	х	х
1123	г.	Мурманск	ул.	Крупской	1			1983	6054,5	х	х		х	х	х	х	х	х	х	х	х
1124	г.	Мурманск	ул.	Крупской	2			1983	4468,5	х	х		х	х	х	х	х	х	х	х	х
1125	г.	Мурманск	ул.	Крупской	3			1983	1883,1	х	х		х	х	х	х	х	х	х	х	х
1126	г.	Мурманск	ул.	Крупской	4			1983	1908,4	х	х		х	х	х	х	х	х	х	х	х
1127	г.	Мурманск	ул.	Крупской	5			1983	4505	х	х		х	х	х	х	х	х	х	х	х
1128	г.	Мурманск	ул.	Крупской	6			1984	6036,1	х	х		х	х	х	х	х	х	х	х	х
1129	г.	Мурманск	ул.	Крупской	7			1983	3073,8	х	х		х	х	х	х	х	х	х	х	х
1130	г.	Мурманск	ул.	Крупской	8			1983	1933,9	х	х		х	х	х	х	х		х	х	х
1131	г.	Мурманск	ул.	Крупской	9			1983	1925,2	х	х		х	х	х	х	х	х	х	х	х
1132	г.	Мурманск	ул.	Крупской	10			1983	3058,1	х	х		х	х	х	х	х	х	х	х	х
1133	г.	Мурманск	ул.	Крупской	11			1983	3022,6	х	х		х	х	х	х	х	х	х	х	х
1134	г.	Мурманск	ул.	Крупской	12			1983	2623,5	х	х		х	х	х	х	х	х	х	х	х
1135	г.	Мурманск	ул.	Крупской	14			1983	1670	х	х		х	х	х	х	х		х	х	х
1136	г.	Мурманск	ул.	Крупской	15			1983	3882,2	х	х		х	х	х	х	х	х	х	х	х
1137	г.	Мурманск	ул.	Крупской	16			1983	3880,8	х	х		х	х	х	х	х	х	х	х	х
1138	г.	Мурманск	ул.	Крупской	17			1983	1728,9	х	х		х	х	х	х	х		х	х	х
1139	г.	Мурманск	ул.	Крупской	18			1983	1655	х	х		х	х	х	х	х	х	х	х	х
1140	г.	Мурманск	ул.	Крупской	19			1983	4480,2	х	х		х	х	х	х	х	х	х	х	х
1141	г.	Мурманск	ул.	Крупской	20			1983	4446,7	х	х		х	х	х	х	х	х	х	х	х
1142	г.	Мурманск	ул.	Крупской	21			1983	1868,9	х	х		х	х	х	х	х	х	х	х	х
1143	г.	Мурманск	ул.	Крупской	22			1984	9023,6	х	х		х	х	х	х	х	х	х	х	х
1144	г.	Мурманск	ул.	Крупской	23			1983	3067,4	х	х		х	х	х	х	х	х	х	х	х
1145	г.	Мурманск	ул.	Крупской	24			1985	5355,9	х	х		х	х	х	х	х	х	х	х	х
1146	г.	Мурманск	ул.	Крупской	25			1983	1922,3	х	х		х	х	х	х	х		х	х	х
1147	г.	Мурманск	ул.	Крупской	27			1983	3028,7	х	х		х	х	х	х	х	х	х	х	х
1148	г.	Мурманск	ул.	Крупской	29			1983	6085,4	х	х		х	х	х	х	х	х	х	х	х
1149	г.	Мурманск	ул.	Крупской	30			1983	4483	х	х		х	х	х	х	х	х	х	х	х
1150	г.	Мурманск	ул.	Крупской	31			1983	2141,6	х	х		х	х	х	х	х	х	х	х	х
1151	г.	Мурманск	ул.	Крупской	32			1983	4451,8	х	х		х	х	х	х	х	х	х	х	х
1152	г.	Мурманск	ул.	Крупской	33			1983	3075,5	х	х		х	х	х	х	х	х	х	х	х
1153	г.	Мурманск	ул.	Крупской	34			1983	2387,6	х	х		х	х	х	х	х	х	х	х	х
1154	г.	Мурманск	ул.	Крупской	35			1983	4444,9	х	х		х	х	х	х	х	х	х	х	х
1155	г.	Мурманск	ул.	Крупской	36			1983	9004,4	х	х		х	х	х	х	х	х	х	х	х
1156	г.	Мурманск	ул.	Крупской	38			1984	2181,3	х	х		х	х	х	х	х	х	х	х	х
1157	г.	Мурманск	ул.	Крупской	40			1983	6054,8	х	х		х	х	х	х	х	х	х	х	х
1158	г.	Мурманск	ул.	Крупской	40	А		1985	6726,8	х	х		х	х	х	х	х	х	х	х	х
1159	г.	Мурманск	ул.	Крупской	42			1983	6070,4	х	х		х	х	х	х	х	х	х	х	х
1160	г.	Мурманск	ул.	Крупской	44			1983	1870,8	х	х		х	х	х	х	х		х	х	х
1161	г.	Мурманск	ул.	Крупской	46			1983	3069,7	х	х		х	х	х	х	х	х	х	х	х
1162	г.	Мурманск	ул.	Крупской	48			1983	1900,7	х	х		х	х	х	х	х		х	х	х
1163	г.	Мурманск	ул.	Крупской	50			1983	4445,9	х	х		х	х	х	х	х	х	х	х	х
1164	г.	Мурманск	ул.	Крупской	52			1984	1925,8	х	х		х	х	х	х	х	х	х	х	х
1165	г.	Мурманск	ул.	Крупской	54			1984	6065,9	х	х		х	х	х	х	х	х	х	х	х
1166	г.	Мурманск	ул.	Крупской	60			1984	4489,5	х	х		х	х	х	х	х	х	х	х	х

1167	г.	Мурманск	ул.	Крупской	62			1984	1880,5	х	х		х	х	х	х	х	х	х	х	х
1168	г.	Мурманск	ул.	Крупской	64			1984	4455	х	х		х	х	х	х	х	х	х	х	х
1169	г.	Мурманск	ул.	Крупской	66			1984	4704,3	х	х		х	х	х	х	х	х	х	х	х
1170	г.	Мурманск	ул.	Крупской	68			1984	8790	х	х		х	х	х	х	х	х	х	х	х
1171	г.	Мурманск	ул.	Куйбышева	1	А		1969	4823,3	х	х	х	х	х	х		х	х	х	х	х
1172	г.	Мурманск	ул.	Куйбышева	3			1954	401,9	х	х		х		х		х		х	х	х
1173	г.	Мурманск	ул.	Куйбышева	4			1955	398,4	х	х		х		х		х		х	х	х
1174	г.	Мурманск	ул.	Куйбышева	13			1954	400,4	х	х		х		х		х		х	х	х
1175	г.	Мурманск	ул.	Куйбышева	15			1956	395,4	х	х		х		х		х		х	х	х
1176	г.	Мурманск	ул.	Куйбышева	21			1956	194,8	х	х		х		х		х		х	х	х
1177	г.	Мурманск	проезд	Ледокольный	1			1979	6513,2	х	х		х	х	х	х	х	х	х	х	х
1178	г.	Мурманск	проезд	Ледокольный	3			1979	2223,6	х	х		х	х	х	х	х	х	х	х	х
1179	г.	Мурманск	проезд	Ледокольный	5			1979	4096,5	х	х		х	х	х	х	х	х	х	х	х
1180	г.	Мурманск	проезд	Ледокольный	7			1981	3868,4	х	х		х	х	х	х	х	х	х	х	х
1181	г.	Мурманск	проезд	Ледокольный	9			1979	19279,7	х	х		х	х	х	х	х	х	х	х	х
1182	г.	Мурманск	проезд	Ледокольный	11			1979	8285,7	х	х		х	х	х	х	х	х	х	х	х
1183	г.	Мурманск	проезд	Ледокольный	15			1977	4458,6	х	х		х	х	х	х	х	х	х	х	х
1184	г.	Мурманск	проезд	Ледокольный	17			1977	8918,3	х	х		х	х	х	х	х	х	х	х	х
1185	г.	Мурманск	проезд	Ледокольный	19			1977	1911,2	х	х		х	х	х	х	х	х	х	х	х
1186	г.	Мурманск	проезд	Ледокольный	21			1977	7608,6	х	х		х	х	х	х	х	х	х	х	х
1187	г.	Мурманск	проезд	Ледокольный	25			1977	8717,1	х	х		х	х	х	х	х	х	х	х	х
1188	г.	Мурманск	проезд	Ледокольный	27			1978	1869,8	х	х		х	х	х	х	х	х	х	х	х
1189	г.	Мурманск	проезд	Ледокольный	29			1977	4442,3	х	х		х	х	х	х	х		х	х	х
1190	г.	Мурманск	проезд	Ледокольный	31			1977	8868,8	х	х		х	х	х	х	х	х	х	х	х
1191	г.	Мурманск	пр-кт	Ленина	1			1963	3542	х	х	х	х	х	х		х	х	х	х	х
1192	г.	Мурманск	пр-кт	Ленина	7			1941	2873,4	х	х	х	х	х	х		х	х	х	х	х
1193	г.	Мурманск	пр-кт	Ленина	9			1960	571,7	х	х		х	х	х		х		х	х	х
1194	г.	Мурманск	пр-кт	Ленина	13			1960	1707,8	х	х	х	х	х	х		х	х	х	х	х
1195	г.	Мурманск	пр-кт	Ленина	15			1974	3031,8	х	х	х	х	х	х	х	х	х	х	х	х
1196	г.	Мурманск	пр-кт	Ленина	17			1964	3219,2	х	х	х	х	х	х		х	х	х	х	х
1197	г.	Мурманск	пр-кт	Ленина	18			1959	6438,9	х	х	х	х	х	х		х	х	х	х	х
1198	г.	Мурманск	пр-кт	Ленина	19			1988	3313,3	х	х	х	х	х	х	х	х	х	х	х	х
1199	г.	Мурманск	пр-кт	Ленина	20			1967	6115,3	х	х	х	х	х	х		х	х	х	х	х
1200	г.	Мурманск	пр-кт	Ленина	21			1988	3092,8	х	х	х	х	х	х	х	х	х	х	х	х
1201	г.	Мурманск	пр-кт	Ленина	22			1965	3254,4	х	х	х	х	х	х		х	х	х	х	х
1202	г.	Мурманск	пр-кт	Ленина	23			1977	3577,1	х	х	х	х	х	х	х	х	х	х	х	х
1203	г.	Мурманск	пр-кт	Ленина	24			1965	3276	х	х	х	х	х	х		х	х	х	х	х
1204	г.	Мурманск	пр-кт	Ленина	25			1988	2599,5	х	х		х	х	х		х	х	х	х	х
1205	г.	Мурманск	пр-кт	Ленина	26			1965	3356,9	х	х	х	х	х	х		х	х	х	х	х
1206	г.	Мурманск	пр-кт	Ленина	29			1950	2135,1	х	х	х	х	х	х		х	х	х	х	х
1207	г.	Мурманск	пр-кт	Ленина	31			1935	1930,9	х	х	х	х	х	х		х		х	х	х
1208	г.	Мурманск	пр-кт	Ленина	39			1962	1776,8	х	х	х	х	х	х		х	х	х	х	х
1209	г.	Мурманск	пр-кт	Ленина	41			1963	3524,9	х	х	х	х	х	х		х	х	х	х	х
1210	г.	Мурманск	пр-кт	Ленина	44			1964	1781,1	х	х	х	х	х	х		х	х	х	х	х
1211	г.	Мурманск	пр-кт	Ленина	45			1940	10130	х	х	х	х	х	х		х	х	х	х	х
1212	г.	Мурманск	пр-кт	Ленина	46			1973	3348,9	х	х	х	х	х	х	х	х	х	х	х	х
1213	г.	Мурманск	пр-кт	Ленина	48			1973	3007,6	х	х	х	х	х	х	х	х	х	х	х	х
1214	г.	Мурманск	пр-кт	Ленина	50			1972	3313,6	х	х	х	х	х	х	х	х	х	х	х	х
1215	г.	Мурманск	пр-кт	Ленина	51			1959	7963,3	х	х	х	х	х	х		х	х	х	х	х
1216	г.	Мурманск	пр-кт	Ленина	53			1959	6571,7	х	х	х	х	х	х		х	х	х	х	х
1217	г.	Мурманск	пр-кт	Ленина	55			1933	2235	х	х	х	х	х	х		х	х	х	х	х
1218	г.	Мурманск	пр-кт	Ленина	60			1938	1987,2	х	х	х	х	х	х		х	х	х	х	х
1219	г.	Мурманск	пр-кт	Ленина	61			1936	6561,3	х	х	х	х	х	х		х	х	х	х	х
1220	г.	Мурманск	пр-кт	Ленина	62	/11		1975	9075,7	х	х	х	х	х	х		х	х	х	х	х
1221	г.	Мурманск	пр-кт	Ленина	63			1935	8274	х	х	х	х	х	х		х	х	х	х	х
1222	г.	Мурманск	пр-кт	Ленина	65			1938	10234,2	х	х	х	х	х	х	х	х	х	х	х	х
1223	г.	Мурманск	пр-кт	Ленина	67			1950	10103,4	х	х	х	х	х	х		х	х	х	х	х
1224	г.	Мурманск	пр-кт	Ленина	68			1955	2722,5	х	х	х	х	х	х		х	х	х	х	х
1225	г.	Мурманск	пр-кт	Ленина	70			1938	11238,9	х	х	х	х	х	х	х	х	х	х	х	х
1226	г.	Мурманск	пр-кт	Ленина	72			1938	11015,5	х	х	х	х	х	х	х	х	х	х	х	х
1227	г.	Мурманск	пр-кт	Ленина	74			1937	2458,8	х	х	х	х	х	х		х	х	х	х	х
1228	г.	Мурманск	пр-кт	Ленина	76			1934	4541,2	х	х	х	х	х	х		х	х	х	х	х
1229	г.	Мурманск	пр-кт	Ленина	77			1937	4514,4	х	х		х	х	х	х	х	х	х	х	х
1230	г.	Мурманск	пр-кт	Ленина	78			1939	12243,7	х	х	х	х	х	х	х	х	х	х	х	х
1231	г.	Мурманск	пр-кт	Ленина	79			1950	3120,3	х	х	х	х	х	х		х	х	х	х	х
1232	г.	Мурманск	пр-кт	Ленина	80			1951	10462,2	х	х	х	х	х	х		х	х	х	х	х
1233	г.	Мурманск	пр-кт	Ленина	81			1952	2167,8	х	х	х	х	х	х		х		х	х	х
1234	г.	Мурманск	пр-кт	Ленина	83			1952	3075,7	х	х	х	х	х	х		х		х	х	х
1235	г.	Мурманск	пр-кт	Ленина	84			1937	2273	х	х	х	х	х	х		х	х	х	х	х
1236	г.	Мурманск	пр-кт	Ленина	85			1952	4107,7	х	х	х	х	х	х		х	х	х	х	х
1237	г.	Мурманск	пр-кт	Ленина	86			1962	3247,3	х	х	х	х	х	х		х	х	х	х	х
1238	г.	Мурманск	пр-кт	Ленина	88			1940	2613,6	х	х		х	х	х		х	х	х	х	х
1239	г.	Мурманск	пр-кт	Ленина	92			1952	3086,8	х	х	х	х	х	х		х	х	х	х	х
1240	г.	Мурманск	пр-кт	Ленина	94			1954	11253,1	х	х	х	х	х	х		х	х	х	х	х
1241	г.	Мурманск	пр-кт	Ленина	95			1955	2224,2	х	х	х	х	х	х		х	х	х	х	х
1242	г.	Мурманск	пр-кт	Ленина	96			1949	1221,1	х	х		х	х	х		х		х	х	х
1243	г.	Мурманск	пр-кт	Ленина	98			1950	1052,9	х	х		х	х	х		х		х	х	х
1244	г.	Мурманск	пр-кт	Ленина	100			1950	1853,9	х	х		х	х	х		х	х	х	х	х
1245	г.	Мурманск	пр-кт	Ленина	101			1961	3084,9	х	х	х	х	х	х		х	х	х	х	х
1246	г.	Мурманск	пр-кт	Ленина	102			1953	2726,9	х	х	х	х	х	х		х	х	х	х	х
1247	г.	Мурманск	пр-кт	Ленина	104			1967	519,8	х	х	х	х	х	х		х	х	х	х	х
1248	г.	Мурманск	ул.	Ленинградская	24			1978	4557,2	х	х		х	х	х		х	х	х	х	х
1249	г.	Мурманск	ул.	Ленинградская	29	/5		1961	2840,2	х	х	х	х	х	х		х	х	х	х	х
1250	г.	Мурманск	ул.	Лесная	8			1962	954,9	х	х	х	х		х		х	х	х	х	х
1251	г.	Мурманск	ул.	Лесная	10			1962	690,2	х	х	х	х		х		х		х	х	х
1252	г.	Мурманск	ул.	Лесная	12			1962	3352,1	х	х	х	х	х	х		х	х	х	х	х
1253	г.	Мурманск	ул.	Лесная	17			1962	741	х	х	х	х		х		х		х	х	х
1254	г.	Мурманск	ул.	Ломоносова	1	/13		1972	758,7	х	х	х	х	х	х		х		х	х	х
1255	г.	Мурманск	ул.	Ломоносова	2			1974	4509,1	х	х	х	х	х	х	х	х	х	х	х	х
1256	г.	Мурманск	ул.	Ломоносова	3			1971	4571,6	х	х	х	х	х	х	х	х	х	х	х	х
1257	г.	Мурманск	ул.	Ломоносова	5			1971	4570,1	х	х	х	х	х	х	х	х	х	х	х	х
1258	г.	Мурманск	ул.	Ломоносова	6			1972	6259,2	х	х	х	х	х	х		х	х	х	х	х
1259	г.	Мурманск	ул.	Ломоносова	7		1	1971	4850,4	х	х	х	х	х	х		х	х	х	х	х
1260	г.	Мурманск	ул.	Ломоносова	7		2	1971	4574,5	х	х	х	х	х	х	х	х	х	х	х	х
1261	г.	Мурманск	ул.	Ломоносова	8			1972	6943,2	х	х	х	х	х	х		х	х	х	х	х
1262	г.	Мурманск	ул.	Ломоносова	9		1	1972	674,8	х	х	х	х	х	х		х		х	х	х
1263	г.	Мурманск	ул.	Ломоносова	9		2	1971	2687,1	х	х	х	х	х	х		х	х	х	х	х
1264	г.	Мурманск	ул.	Ломоносова	10			1972	4869,7	х	х	х	х	х	х	х	х	х	х	х	х
1265	г.	Мурманск	ул.	Ломоносова	10		2	1978	4524,8	х	х		х	х	х	х	х	х	х	х	х
1266	г.	Мурманск	ул.	Ломоносова	10		3	1991	6173,2	х	х		х	х	х	х	х	х	х	х	х
1267	г.	Мурманск	ул.	Ломоносова	12			1972	4627,1	х	х	х	х	х	х	х	х	х	х	х	х
1268	г.	Мурманск	ул.	Ломоносова	13			1972	4577	х	х	х	х	х	х	х	х	х	х	х	х
1269	г.	Мурманск	ул.	Ломоносова	14			1972	4481,1	х	х	х	х	х	х	х	х	х	х	х	х
1270	г.	Мурманск	ул.	Ломоносова	15			1972	4549,5	х	х	х	х	х	х	х	х	х	х	х	х
1271	г.	Мурманск	ул.	Ломоносова	17		1	1972	6027,6	х	х	х	х	х	х		х	х	х	х	х
1272	г.	Мурманск	ул.	Ломоносова	17		2	1972	3472	х	х	х	х	х	х		х	х	х	х	х
1273	г.	Мурманск	ул.	Ломоносова	19			1972	3606,7	х	х	х	х	х	х		х	х	х	х	х
1274	г.	Мурманск	ул.	Ломоносова	21	/10		1972	2572,9	х	х	х	х	х	х		х		х	х	х
1275	г.	Мурманск	проезд	Лыжный	6			1972	4406,6	х	х	х	х	х	х		х	х	х	х	х
1276	г.	Мурманск	ул.	Магомета Гаджиева	2	/47		1969	4408,1	х	х	х	х	х	х	х	х	х	х	х	х
1277	г.	Мурманск	ул.	Магомета Гаджиева	4			1965	2643,3	х	х	х	х	х	х		х	х	х	х	х
1278	г.	Мурманск	ул.	Магомета Гаджиева	5			1965	2580,1	х	х	х	х	х	х		х	х	х	х	х
1279	г.	Мурманск	ул.	Магомета Гаджиева	6			1966	5700	х	х	х	х	х	х		х	х	х	х	х
1280	г.	Мурманск	ул.	Магомета Гаджиева	7			1964	3263	х	х	х	х	х	х		х	х	х	х	х
1281	г.	Мурманск	ул.	Магомета Гаджиева	8			1966	4082	х	х	х	х	х	х		х	х	х	х	х
1282	г.	Мурманск	ул.	Магомета Гаджиева	9			1965	3190	х	х	х	х	х	х		х	х	х	х	х
1283	г.	Мурманск	ул.	Магомета Гаджиева	11			1965	2767,1	х	х	х	х	х	х		х	х	х	х	х
1284	г.	Мурманск	ул.	Магомета Гаджиева	12			1966	3705,2	х	х	х	х	х	х		х	х	х	х	х
1285	г.	Мурманск	ул.	Магомета Гаджиева	13			1967	4678,1	х	х	х	х	х	х		х	х	х	х	х
1286	г.	Мурманск	ул.	Магомета Гаджиева	14			1966	6353,2	х	х	х	х	х	х		х	х	х	х	х
1287	г.	Мурманск	ул.	Магомета Гаджиева	16			1965	3562,2	х	х	х	х	х	х		х	х	х	х	х
1288	г.	Мурманск	ул.	Марата	6			1963	3027,5	х	х	х	х	х	х		х	х	х	х	х
1289	г.	Мурманск	ул.	Марата	16			1951	1596,2	х	х		х	х	х		х	х	х	х	х
1290	г.	Мурманск	ул.	Марата	18			1964	2852,9	х	х	х	х	х	х		х	х	х	х	х
1291	г.	Мурманск	ул.	Марата	20			1964	2829,5	х	х	х	х	х	х		х	х	х	х	х
1292	г.	Мурманск	ул.	Марата	21			1977	4439,2	х	х		х	х	х		х	х	х	х	х
1293	г.	Мурманск	ул.	Марата	22			1964	2865,9	х	х	х	х	х	х		х	х	х	х	х
1294	г.	Мурманск	ул.	Марата	23			1976	2703,9	х	х		х	х	х	х	х	х	х	х	х
1295	г.	Мурманск	ул.	Маяковского	1			1996	7069,5	х	х		х	х	х	х	х	х	х	х	х
1296	г.	Мурманск	ул.	Маяковского	3			1994	2475,2	х	х		х	х	х	х	х	х	х	х	х
1297	г.	Мурманск	ул.	Маяковского	21			1995	2620,2	х	х		х	х	х	х	х	х	х	х	х
1298	г.	Мурманск	ул.	Маяковского	23			1995	4283,4	х	х		х	х	х	х	х	х	х	х	х
1299	г.	Мурманск	ул.	Маяковского	25			1995	2619,1	х	х		х	х	х	х	х	х	х	х	х
1300	г.	Мурманск	ул.	Маяковского	27			1995	4921,2	х	х		х	х	х	х	х	х	х	х	х

1301	г.	Мурманск	ул.	Мира	1		1989	3333,8	x	x		x	x	x	x	x	x	x	x	x	x
1302	г.	Мурманск	ул.	Мира	2	1	1988	2813,7	x	x		x	x	x	x	x	x	x	x	x	x
1303	г.	Мурманск	ул.	Мира	2	2	1988	4640,2	x	x		x	x	x	x	x	x	x	x	x	x
1304	г.	Мурманск	ул.	Мира	3		1989	4363,7	x	x		x	x	x	x	x	x	x	x	x	x
1305	г.	Мурманск	ул.	Мира	4	1	1988	2987,3	x	x		x	x	x	x	x	x	x	x	x	x
1306	г.	Мурманск	ул.	Мира	4	2	1988	4364,3	x	x		x	x	x	x	x	x	x	x	x	x
1307	г.	Мурманск	ул.	Мира	7		1986	4698,2	x	x		x	x	x	x	x	x	x	x	x	x
1308	г.	Мурманск	ул.	Мира	8		1988	5946,6	x	x		x	x	x	x	x	x	x	x	x	x
1309	г.	Мурманск	ул.	Мира	9		1987	2180,5	x	x		x	x	x	x	x	x	x	x	x	x
1310	г.	Мурманск	ул.	Мира	10		1989	12080,8	x	x		x	x	x	x	x	x	x	x	x	x
1311	г.	Мурманск	ул.	Мира	11		1987	1868,8	x	x		x	x	x	x	x	x	x	x	x	x
1312	г.	Мурманск	ул.	Мира	13		1986	4410,3	x	x		x	x	x	x	x	x	x	x	x	x
1313	г.	Мурманск	ул.	Мира	15		1986	1887,5	x	x		x	x	x	x	x		x	x	x	x
1314	г.	Мурманск	ул.	Мира	17		1986	4395,9	x	x		x	x	x	x	x	x	x	x	x	x
1315	г.	Мурманск	ул.	Мира	21		1986	4148,4	x	x		x	x	x	x	x	x	x	x	x	x
1316	г.	Мурманск	ул.	Мира	23		1987	4601,7	x	x		x	x	x	x	x	x	x	x	x	x
1317	г.	Мурманск	ул.	Мира	27		1994	4335,9	x	x		x	x	x	x	x	x	x	x	x	x
1318	г.	Мурманск	проезд	Михаила Бабикова	1		1973	4541,4	x	x		x	x	x	x	x	x	x	x	x	x
1319	г.	Мурманск	проезд	Михаила Бабикова	2		1973	4515,9	x	x		x	x	x	x	x	x	x	x	x	x
1320	г.	Мурманск	проезд	Михаила Бабикова	3		1973	4566,5	x	x	x	x	x	x	x	x	x	x	x	x	x
1321	г.	Мурманск	проезд	Михаила Бабикова	4		1973	8950,5	x	x	x	x	x	x	x	x	x	x	x	x	x
1322	г.	Мурманск	проезд	Михаила Бабикова	5		1973	4564,2	x	x	x	x	x	x	x	x	x	x	x	x	x
1323	г.	Мурманск	проезд	Михаила Бабикова	6		1973	8963	x	x	x	x	x	x	x	x	x	x	x	x	x
1324	г.	Мурманск	проезд	Михаила Бабикова	7		1973	4512,5	x	x	x	x	x	x	x	x	x	x	x	x	x
1325	г.	Мурманск	проезд	Михаила Бабикова	8		1973	9172,7	x	x	x	x	x	x	x	x	x	x	x	x	x
1326	г.	Мурманск	проезд	Михаила Бабикова	9		1974	4465,7	x	x	x	x	x	x	x	x	x	x	x	x	x
1327	г.	Мурманск	проезд	Михаила Бабикова	10		1973	4485,9	x	x	x	x	x	x	x	x	x	x	x	x	x
1328	г.	Мурманск	проезд	Михаила Бабикова	11		1974	4543,1	x	x	x	x	x	x	x	x	x	x	x	x	x
1329	г.	Мурманск	проезд	Михаила Бабикова	12		1974	4561,7	x	x	x	x	x	x	x	x	x	x	x	x	x
1330	г.	Мурманск	проезд	Михаила Бабикова	14		1974	3841	x	x	x	x	x	x	x	x	x	x	x	x	x
1331	г.	Мурманск	проезд	Михаила Бабикова	15		1974	3799,5	x	x	x	x	x	x	x	x	x	x	x	x	x
1332	г.	Мурманск	проезд	Михаила Бабикова	16		1974	3828,6	x	x	x	x	x	x	x	x	x	x	x	x	x
1333	г.	Мурманск	проезд	Михаила Ивченко	3		1968	3129,1	x	x	x	x	x	x		x	x	x	x	x	x
1334	г.	Мурманск	проезд	Михаила Ивченко	5		1978	5961,7	x	x		x	x	x	x	x	x	x	x	x	x
1335	г.	Мурманск	проезд	Михаила Ивченко	6		1992	5888,6	x	x		x	x	x	x	x	x	x	x	x	x
1336	г.	Мурманск	проезд	Михаила Ивченко	8		1986	3 688,10	x	x		x	x	x	x	x	x	x	x	x	x
1337	г.	Мурманск	проезд	Михаила Ивченко	9		1979	3488,6	x	x		x	x	x	x	x	x	x	x	x	x
1338	г.	Мурманск	проезд	Михаила Ивченко	17		1980	8729,5	x	x		x	x	x	x	x	x	x	x	x	x
1339	г.	Мурманск	проезд	Михаила Ивченко	19		1981	1 592,00	x	x		x	x	x		x		x	x	x	x
1340	г.	Мурманск	проезд	Молодежный	3		1981	3068,7	x	x		x	x	x	x	x	x	x	x	x	x
1341	г.	Мурманск	проезд	Молодежный	4		1981	3126,7	x	x		x	x	x	x	x	x	x	x	x	x
1342	г.	Мурманск	проезд	Молодежный	5		1981	2729,4	x	x		x	x	x	x	x	x	x	x	x	x
1343	г.	Мурманск	проезд	Молодежный	6		1981	8850	x	x		x	x	x	x	x	x	x	x	x	x
1344	г.	Мурманск	проезд	Молодежный	8		1981	4555,6	x	x		x	x	x	x	x	x	x	x	x	x
1345	г.	Мурманск	проезд	Молодежный	9		1981	4533,5	x	x		x	x	x	x	x	x	x	x	x	x
1346	г.	Мурманск	проезд	Молодежный	10		1981	4493	x	x		x	x	x	x	x	x	x	x	x	x
1347	г.	Мурманск	проезд	Молодежный	11		1981	6510,9	x	x		x	x	x	x	x	x	x	x	x	x
1348	г.	Мурманск	проезд	Молодежный	16		1983	2441,2	x	x		x	x	x		x	x	x	x	x	x
1349	г.	Мурманск	ул.	Морская	1		1972	4556,4	x	x	x	x	x	x	x	x	x	x	x	x	x
1350	г.	Мурманск	ул.	Морская	3		1974	4733	x	x	x	x	x	x	x	x	x	x	x	x	x
1351	г.	Мурманск	ул.	Морская	5		1973	12825,2	x	x	x	x	x	x	x	x	x	x	x	x	x
1352	г.	Мурманск	ул.	Морская	7		1972	9098,8	x	x	x	x	x	x	x	x	x	x	x	x	x
1353	г.	Мурманск	ул.	Морская	11		1974	8881,3	x	x	x	x	x	x	x	x	x	x	x	x	x
1354	г.	Мурманск	ул.	Мурманская	58		1953	1152,1	x	x		x	x	x		x		x	x	x	x
1355	г.	Мурманск	ул.	Набережная	15		1951	769,3	x	x		x	x	x		x		x	x	x	x
1356	г.	Мурманск	ул.	Нахимова	5		1963	1727,6	x	x	x	x	x	x		x	x	x	x	x	x
1357	г.	Мурманск	ул.	Нахимова	7		1963	2746	x	x	x	x	x	x		x	x	x	x	x	x
1358	г.	Мурманск	ул.	Нахимова	8	2	1937	584,2	x	x		x		x		x		x	x	x	x
1359	г.	Мурманск	ул.	Нахимова	11		1959	1267,3	x	x	x	x	x	x		x		x	x	x	x
1360	г.	Мурманск	ул.	Нахимова	11	А	1961	1600,7	x	x	x	x	x	x		x		x	x	x	x
1361	г.	Мурманск	ул.	Нахимова	15		1950	780,3	x	x	x	x	x	x		x		x	x	x	x
1362	г.	Мурманск	ул.	Нахимова	16		1987	2367,1	x	x		x	x	x		x	x	x	x	x	x
1363	г.	Мурманск	ул.	Нахимова	17		1958	5369,8	x	x	x	x	x	x		x	x	x	x	x	x
1364	г.	Мурманск	ул.	Нахимова	18		1988	2374,9	x	x		x	x	x		x	x	x	x	x	x
1365	г.	Мурманск	ул.	Нахимова	19		1950	757,8	x	x	x	x	x	x		x		x	x	x	x
1366	г.	Мурманск	ул.	Нахимова	22		1989	2043,9	x	x		x	x	x		x	x	x	x	x	x
1367	г.	Мурманск	ул.	Нахимова	23		1950	1375,1	x	x	x	x	x	x		x		x	x	x	x
1368	г.	Мурманск	ул.	Нахимова	24		1992	2676	x	x		x	x	x		x	x	x	x	x	x
1369	г.	Мурманск	ул.	Нахимова	25		1960	1671,8	x	x	x	x	x	x		x	x	x	x	x	x
1370	г.	Мурманск	ул.	Нахимова	27		1961	1593,4	x	x	x	x	x	x		x		x	x	x	x
1371	г.	Мурманск	ул.	Нахимова	29		1958	847,5	x	x	x	x	x	x		x		x	x	x	x
1372	г.	Мурманск	ул.	Нахимова	30		1973	3386,4	x	x	x	x	x	x		x	x	x	x	x	x
1373	г.	Мурманск	ул.	Нахимова	31		1960	1617,4	x	x	x	x	x	x		x		x	x	x	x
1374	г.	Мурманск	ул.	Нахимова	32		1973	3385,3	x	x	x	x	x	x		x	x	x	x	x	x
1375	г.	Мурманск	ул.	Нахимова	34		1993	4279,2	x	x		x	x	x	x	x	x	x	x	x	x
1376	г.	Мурманск	ул.	Новое Плато	1		1967	3365,3	x	x	x	x	x	x		x	x	x	x	x	x
1377	г.	Мурманск	ул.	Новое Плато	2		1966	3020,4	x	x	x	x	x	x		x	x	x	x	x	x
1378	г.	Мурманск	ул.	Новое Плато	2	А	1969	3392,6	x	x	x	x	x	x		x	x	x	x	x	x
1379	г.	Мурманск	ул.	Новое Плато	3		1966	3179,2	x	x	x	x	x	x		x	x	x	x	x	x
1380	г.	Мурманск	ул.	Новое Плато	4		1966	3121,6	x	x	x	x	x	x		x	x	x	x	x	x
1381	г.	Мурманск	ул.	Новое Плато	5		1966	3048,6	x	x	x	x	x	x		x	x	x	x	x	x
1382	г.	Мурманск	ул.	Новое Плато	6		1966	3039,1	x	x	x	x	x	x		x	x	x	x	x	x
1383	г.	Мурманск	ул.	Новое Плато	7		1966	3054,4	x	x	x	x	x	x		x	x	x	x	x	x
1384	г.	Мурманск	ул.	Новое Плато	8		1966	4877,2	x	x	x	x	x	x		x	x	x	x	x	x
1385	г.	Мурманск	ул.	Новое Плато	9		1968	3024,9	x	x	x	x	x	x		x	x	x	x	x	x
1386	г.	Мурманск	ул.	Новое Плато	10		1970	4475,8	x	x	x	x	x	x	x	x	x	x	x	x	x
1387	г.	Мурманск	ул.	Новое Плато	11		1968	3011,8	x	x	x	x	x	x		x	x	x	x	x	x
1388	г.	Мурманск	ул.	Новое Плато	12		1970	4527,3	x	x	x	x	x	x	x	x	x	x	x	x	x
1389	г.	Мурманск	ул.	Новое Плато	13		1968	6346,6	x	x	x	x	x	x		x	x	x	x	x	x
1390	г.	Мурманск	ул.	Новое Плато	14		1970	4442,7	x	x	x	x	x	x	x	x	x	x	x	x	x
1391	г.	Мурманск	ул.	Новое Плато	16		1967	4932,7	x	x	x	x	x	x		x	x	x	x	x	x
1392	г.	Мурманск	ул.	Новое Плато	16	А	1970	5835,6	x	x	x	x	x	x		x	x	x	x	x	x
1393	г.	Мурманск	ул.	Новое Плато	18		1970	4480,6	x	x	x	x	x	x	x	x	x	x	x	x	x
1394	г.	Мурманск	ул.	Новое Плато	19		1968	3171,9	x	x	x	x	x	x		x	x	x	x	x	x
1395	г.	Мурманск	ул.	Новое Плато	20		1968	3036,8	x	x	x	x	x	x		x	x	x	x	x	x
1396	г.	Мурманск	ул.	Новое Плато	22		1968	3037,1	x	x	x	x	x	x		x	x	x	x	x	x
1397	г.	Мурманск	ул.	Октябрьская	1		1953	1921,5	x	x		x	x	x		x	x	x	x	x	x
1398	г.	Мурманск	ул.	Октябрьская	3		1952	1603,1	x	x	x	x	x	x		x	x	x	x	x	x
1399	г.	Мурманск	ул.	Октябрьская	8		1949	760,3	x	x		x	x	x		x		x	x	x	x
1400	г.	Мурманск	ул.	Октябрьская	9		1954	3563,5	x	x	x	x	x	x		x	x	x	x	x	x
1401	г.	Мурманск	ул.	Октябрьская	10		1949	774,2	x	x		x	x	x		x		x	x	x	x
1402	г.	Мурманск	ул.	Октябрьская	12		1948	1143,8	x	x		x	x	x		x		x	x	x	x
1403	г.	Мурманск	ул.	Октябрьская	14		1948	765,8	x	x		x	x	x		x		x	x	x	x
1404	г.	Мурманск	ул.	Октябрьская	16		1948	770,5	x	x		x	x	x		x		x	x	x	x
1405	г.	Мурманск	ул.	Октябрьская	17		1957	3833,4	x	x	x	x	x	x		x	x	x	x	x	x
1406	г.	Мурманск	ул.	Октябрьская	18	/13	1949	808,6	x	x		x	x	x		x		x	x	x	x
1407	г.	Мурманск	ул.	Октябрьская	21		1958	6387,5	x	x	x	x	x	x		x	x	x	x	x	x
1408	г.	Мурманск	ул.	Октябрьская	22		1949	1021,7	x	x	x	x	x	x		x		x	x	x	x
1409	г.	Мурманск	ул.	Октябрьская	23		1959	6233,1	x	x	x	x	x	x		x	x	x	x	x	x
1410	г.	Мурманск	ул.	Октябрьская	24		1950	3132,3	x	x	x	x	x	x		x	x	x	x	x	x
1411	г.	Мурманск	ул.	Октябрьская	25		1962	3944,3	x	x	x	x	x	x		x	x	x	x	x	x
1412	г.	Мурманск	ул.	Октябрьская	26		1957	2533,4	x	x	x	x	x	x		x		x	x	x	x
1413	г.	Мурманск	ул.	Октябрьская	27		1963	2031,8	x	x	x	x	x	x		x	x	x	x	x	x
1414	г.	Мурманск	ул.	Октябрьская	28		1953	662,9	x	x	x	x	x	x		x		x	x	x	x
1415	г.	Мурманск	ул.	Октябрьская	29		1994	3580,1	x	x		x	x	x	x	x	x	x	x	x	x
1416	г.	Мурманск	ул.	Октябрьская	30		1961	3824,1	x	x	x	x	x	x		x	x	x	x	x	x
1417	г.	Мурманск	ул.	Октябрьская	32		1953	617,7	x	x	x	x	x	x		x		x	x	x	x
1418	г.	Мурманск	ул.	Октябрьская	34		1953	664,9	x	x	x	x	x	x		x		x	x	x	x
1419	г.	Мурманск	ул.	Октябрьская	36		1962	4118,5	x	x	x	x	x	x		x	x	x	x	x	x
1420	г.	Мурманск	ул.	Октябрьская	40		1962	2044,4	x	x	x	x	x	x		x	x	x	x	x	x
1421	г.	Мурманск	ул.	Октябрьская	42		1990	2854,3	x	x		x	x	x	x	x	x	x	x	x	x
1422	г.	Мурманск	ул.	Олега Кошевого	3		1978	4518,7	x	x		x	x	x		x	x	x	x	x	x
1423	г.	Мурманск	ул.	Олега Кошевого	4		1972	3198,3	x	x	x	x	x	x		x	x	x	x	x	x
1424	г.	Мурманск	ул.	Олега Кошевого	5		1978	4996,6	x	x		x	x	x		x	x	x	x	x	x
1425	г.	Мурманск	ул.	Олега Кошевого	6	1	1971	5177,3	x	x	x	x	x	x		x	x	x	x	x	x
1426	г.	Мурманск	ул.	Олега Кошевого	6	2	1971	7077,4	x	x	x	x	x	x		x	x	x	x	x	x
1427	г.	Мурманск	ул.	Олега Кошевого	8		1971	2992	x	x	x	x	x	x		x	x	x	x	x	x
1428	г.	Мурманск	ул.	Олега Кошевого	10		1972	3037,3	x	x	x	x	x	x		x	x	x	x	x	x
1429	г.	Мурманск	ул.	Олега Кошевого	12	1	1971	4313	x	x	x	x	x	x		x	x	x	x	x	x
1430	г.	Мурманск	ул.	Олега Кошевого	12	2	1973	3011,7	x	x	x	x	x	x		x	x	x	x	x	x
1431	г.	Мурманск	ул.	Олега Кошевого	14	1	1971	4108,4	x	x	x	x	x	x		x	x	x	x	x	x
1432	г.	Мурманск	ул.	Олега Кошевого	14	2	1972	3314,3	x	x	x	x	x	x		x	x	x	x	x	x
1433	г.	Мурманск	ул.	Олега Кошевого	16	1	1971	2996,3	x	x	x	x	x	x		x	x	x	x	x	x
1434	г.	Мурманск	ул.	Олега Кошевого	16	2	1971	6400,1	x	x	x	x	x	x		x	x	x	x	x	x

1435	г.	Мурманск	ул.	Олега Кошевого	18			1971	2991,6	x	x	x	x	x	x		x	x	x	x	x	x
1436	г.	Мурманск	ул.	Олега Кошевого	20			1971	3010,3	x	x	x	x	x	x		x	x	x	x	x	x
1437	г.	Мурманск	ул.	Олега Кошевого	22			1972	2690,5	x	x	x	x	x	x		x	x	x	x	x	x
1438	г.	Мурманск	ул.	Олега Кошевого	24			1972	3720	x	x	x	x	x	x		x	x	x	x	x	x
1439	г.	Мурманск	пер.	Охотничий	4			1982	4530,4	x	x		x	x	x	x	x	x	x	x	x	x
1440	г.	Мурманск	пер.	Охотничий	13			1967	3977,7	x	x	x	x	x	x		x	x	x	x	x	x
1441	г.	Мурманск	пер.	Охотничий	15			1967	4153	x	x	x	x	x	x		x	x	x	x	x	x
1442	г.	Мурманск	пер.	Охотничий	17			1970	3740,6	x	x	x	x	x	x		x	x	x	x	x	x
1443	г.	Мурманск	пер.	Охотничий	19			1970	3452,1	x	x	x	x	x	x		x	x	x	x	x	x
1444	г.	Мурманск	пер.	Охотничий	21			1972	4821,6	x	x	x	x	x	x		x	x	x	x	x	x
1445	г.	Мурманск	пер.	Охотничий	23			1972	4893,1	x	x	x	x	x	x		x	x	x	x	x	x
1446	г.	Мурманск	пер.	Охотничий	25			1972	4905,3	x	x	x	x	x	x		x	x	x	x	x	x
1447	г.	Мурманск	ул.	Павлика Морозова	1	/7		1962	3728,2	x	x	x	x	x	x		x	x	x	x	x	x
1448	г.	Мурманск	ул.	Павлика Морозова	2	/11		1964	3198	x	x	x	x	x	x		x		x	x	x	x
1449	г.	Мурманск	ул.	Павлика Морозова	4	А		1994	4237,8	x	x		x	x	x	x	x	x	x	x	x	x
1450	г.	Мурманск	ул.	Павлика Морозова	5		2	1962	2744	x	x	x	x	x	x		x	x	x	x	x	x
1451	г.	Мурманск	ул.	Павлика Морозова	5		3	1963	2786	x	x	x	x	x	x		x	x	x	x	x	x
1452	г.	Мурманск	ул.	Папанина	5			1948	1534,8	x	x	x	x	x	x		x	x	x	x	x	x
1453	г.	Мурманск	ул.	Папанина	7			1937	2329	x	x	x	x	x	x		x	x	x	x	x	x
1454	г.	Мурманск	ул.	Папанина	9			1957	1052,9	x	x	x	x	x	x		x	x	x	x	x	x
1455	г.	Мурманск	ул.	Папанина	12			1962	1699,3	x	x	x	x	x	x		x	x	x	x	x	x
1456	г.	Мурманск	ул.	Папанина	14			1962	2523,5	x	x	x	x	x	x		x	x	x	x	x	x
1457	г.	Мурманск	ул.	Папанина	16			1962	2457,6	x	x	x	x	x	x		x	x	x	x	x	x
1458	г.	Мурманск	ул.	Папанина	17			1962	3132,7	x	x		x	x	x		x		x	x	x	x
1459	г.	Мурманск	ул.	Папанина	20			1961	1573,2	x	x	x	x	x	x		x		x	x	x	x
1460	г.	Мурманск	ул.	Папанина	21			1963	3740,7	x	x	x	x	x	x		x	x	x	x	x	x
1461	г.	Мурманск	ул.	Папанина	22			1958	1743,4	x	x	x	x	x	x		x	x	x	x	x	x
1462	г.	Мурманск	ул.	Папанина	23			1964	3599,1	x	x	x	x	x	x		x	x	x	x	x	x
1463	г.	Мурманск	ул.	Папанина	24			1960	363,8	x	x		x	x	x		x		x	x	x	x
1464	г.	Мурманск	ул.	Папанина	26			1958	371	x	x		x	x	x		x		x	x	x	x
1465	г.	Мурманск	ул.	Папанина	27			2013	5348,1	x	x		x	x	x	x	x	x	x	x	x	x
1466	г.	Мурманск	ул.	Папанина	28			1956	1175	x	x		x	x	x		x		x	x	x	x
1467	г.	Мурманск	ул.	Папанина	34	/25		1953	2 507,70	x	x	x	x	x	x		x	x	x	x	x	x
1468	г.	Мурманск	ул.	Папанина	47			2003	7693,3	x	x		x	x	x		x	x	x	x	x	x
1469	г.	Мурманск	ул.	Пархоменко	2			1992	5253,2	x	x		x	x	x	x	x	x	x	x	x	x
1470	г.	Мурманск	ул.	Пархоменко	4			2007	4398,2	x	x		x	x	x	x	x	x	x	x	x	x
1471	г.	Мурманск	ул.	Пархоменко	6			1994	4175,5	x	x		x	x	x	x	x	x	x	x	x	x
1472	г.	Мурманск	ул.	Пархоменко	8			1994	1866	x	x		x	x	x	x	x	x	x	x	x	x
1473	г.	Мурманск	ул.	Печенгская	26			1960	595,7	x	x		x		x		x		x	x	x	x
1474	г.	Мурманск	ул.	Пищевиков	4			1952	676,2	x	x	x	x	x	x		x		x	x	x	x
1475	г.	Мурманск	ул.	Пищевиков	6			1956	712,9	x	x	x	x	x	x		x		x	x	x	x
1476	г.	Мурманск	ул.	Пищевиков	7			1958	294,7	x	x		x		x		x		x	x	x	x
1477	г.	Мурманск	ул.	Пищевиков	8			1960	1743,9	x	x	x	x	x	x		x	x	x	x	x	x
1478	г.	Мурманск	ул.	Пищевиков	9			1959	371,4	x	x		x	x	x		x	x	x	x	x	x
1479	г.	Мурманск	ул.	Пищевиков	10	/11		1958	1302,8	x	x	x	x	x	x		x	x	x	x	x	x
1480	г.	Мурманск	ул.	Планерная	3			1986	9359,4	x	x		x	x	x	x	x	x	x	x	x	x
1481	г.	Мурманск	ул.	Подгорная	54			1974	8367,2	x	x		x	x	x	x	x	x	x	x	x	x
1482	г.	Мурманск	ул.	Подгорная	64			1961	661,1	x	x		x	x	x		x		x	x	x	x
1483	г.	Мурманск	ул.	Подгорная	72			1961	661,1	x	x		x	x	x		x	x	x	x	x	x
1484	г.	Мурманск	ул.	Подстаницкого	2			1963	3239,8	x	x	x	x	x	x		x	x	x	x	x	x
1485	г.	Мурманск	ул.	Подстаницкого	4			1963	3161,8	x	x	x	x	x	x		x		x	x	x	x
1486	г.	Мурманск	ул.	Подстаницкого	6			1963	3149	x	x	x	x	x	x		x	x	x	x	x	x
1487	г.	Мурманск	ул.	Подстаницкого	10			1963	3184,8	x	x	x	x	x	x		x	x	x	x	x	x
1488	г.	Мурманск	ул.	Подстаницкого	12			1963	3180,3	x	x	x	x	x	x		x		x	x	x	x
1489	г.	Мурманск	ул.	Подстаницкого	16			1963	3715,9	x	x	x	x	x	x		x		x	x	x	x
1490	г.	Мурманск	ул.	Подстаницкого	18			1963	3388,7	x	x	x	x	x	x		x	x	x	x	x	x
1491	г.	Мурманск	ул.	Подстаницкого	20			1963	2774	x	x	x	x	x	x		x		x	x	x	x
1492	г.	Мурманск	ул.	Подстаницкого	20	А		1963	2001,1	x	x	x	x	x	x		x	x	x	x	x	x
1493	г.	Мурманск	ул.	Полины Осипенко	2			1984	6768,1	x	x		x	x	x	x	x	x	x	x	x	x
1494	г.	Мурманск	ул.	Полины Осипенко	4			1986	2439,4	x	x		x	x	x	x	x	x	x	x	x	x
1495	г.	Мурманск	ул.	Полины Осипенко	6			1986	3968,6	x	x		x	x	x	x	x	x	x	x	x	x
1496	г.	Мурманск	ул.	Полины Осипенко	8			1988	4812,4	x	x		x	x	x	x	x	x	x	x	x	x
1497	г.	Мурманск	ул.	Полины Осипенко	10			1994	4381,9	x	x		x	x	x	x	x	x	x	x	x	x
1498	г.	Мурманск	ул.	Полины Осипенко	14			1992	4286,4	x	x		x	x	x	x	x	x	x	x	x	x
1499	г.	Мурманск	ул.	Полухина	1			1960	469,3	x	x		x		x		x		x	x	x	x
1500	г.	Мурманск	ул.	Полухина	9			1962	2787,1	x	x	x	x	x	x		x	x	x	x	x	x
1501	г.	Мурманск	ул.	Полухина	9	А		1961	1379,3	x	x	x	x	x	x		x		x	x	x	x
1502	г.	Мурманск	ул.	Полухина	11			1962	2714,1	x	x	x	x	x	x		x		x	x	x	x
1503	г.	Мурманск	ул.	Полухина	12			1961	1764,2	x	x	x	x	x	x		x		x	x	x	x
1504	г.	Мурманск	ул.	Полухина	12	А		1960	1752,1	x	x	x	x	x	x		x		x	x	x	x
1505	г.	Мурманск	ул.	Полухина	12	Б		1961	1756,4	x	x	x	x	x	x		x		x	x	x	x
1506	г.	Мурманск	ул.	Полухина	14			1960	2711,4	x	x	x	x	x	x		x		x	x	x	x
1507	г.	Мурманск	ул.	Полухина	14	А		1960	1760,2	x	x	x	x	x	x		x		x	x	x	x
1508	г.	Мурманск	ул.	Полухина	14	Б		1961	1779,7	x	x	x	x	x	x		x		x	x	x	x
1509	г.	Мурманск	ул.	Полухина	14	В		1960	1691,2	x	x	x	x	x	x		x	x	x	x	x	x
1510	г.	Мурманск	ул.	Полухина	16			1961	2714,8	x	x	x	x	x	x		x		x	x	x	x
1511	г.	Мурманск	ул.	Полухина	18			1962	502,1	x	x	x	x	x	x		x		x	x	x	x
1512	г.	Мурманск	ул.	Полухина	20			1961	500,2	x	x	x	x	x	x		x		x	x	x	x
1513	г.	Мурманск	ул.	Полухина	22			1962	692,2	x	x	x	x	x	x		x		x	x	x	x
1514	г.	Мурманск	ул.	Полярной Дивизии	3			1967	3862,7	x	x	x	x	x	x		x	x	x	x	x	x
1515	г.	Мурманск	ул.	Полярной Дивизии	7			1982	2340,9	x	x		x	x	x	x	x	x	x	x	x	x
1516	г.	Мурманск	ул.	Полярной Дивизии	9			1981	2753,1	x	x		x	x	x	x	x	x	x	x	x	x
1517	г.	Мурманск	ул.	Полярной Правды	4			1991	2681,9	x	x		x	x	x		x	x	x	x	x	x
1518	г.	Мурманск	ул.	Полярные Зори	2			1976	3853,9	x	x	x	x	x	x	x	x	x	x	x	x	x
1519	г.	Мурманск	ул.	Полярные Зори	3			1964	3462,4	x	x	x	x	x	x		x	x	x	x	x	x
1520	г.	Мурманск	ул.	Полярные Зори	5			1967	3562,2	x	x	x	x	x	x		x	x	x	x	x	x
1521	г.	Мурманск	ул.	Полярные Зори	6			1968	4395,8	x	x	x	x	x	x		x	x	x	x	x	x
1522	г.	Мурманск	ул.	Полярные Зори	7			1967	4021,4	x	x	x	x	x	x		x	x	x	x	x	x
1523	г.	Мурманск	ул.	Полярные Зори	8			1991	4486,4	x	x		x	x	x	x	x	x	x	x	x	x
1524	г.	Мурманск	ул.	Полярные Зори	9			1966	4192,6	x	x	x	x	x	x		x	x	x	x	x	x
1525	г.	Мурманск	ул.	Полярные Зори	10			1992	9204,3	x	x		x	x	x	x	x	x	x	x	x	x
1526	г.	Мурманск	ул.	Полярные Зори	11			1967	3404,3	x	x	x	x	x	x		x		x	x	x	x
1527	г.	Мурманск	ул.	Полярные Зори	12			1986	4721,8	x	x		x	x	x	x	x	x	x	x	x	x
1528	г.	Мурманск	ул.	Полярные Зори	13			1969	7454,2	x	x	x	x	x	x		x	x	x	x	x	x
1529	г.	Мурманск	ул.	Полярные Зори	14			1987	2296,2	x	x		x	x	x	x	x		x	x	x	x
1530	г.	Мурманск	ул.	Полярные Зори	16			1987	4589,9	x	x		x	x	x	x	x	x	x	x	x	x
1531	г.	Мурманск	ул.	Полярные Зори	17		2	1978	3904,3	x	x		x	x	x	x	x	x	x	x	x	x
1532	г.	Мурманск	ул.	Полярные Зори	17		3	1978	4354,8	x	x		x	x	x	x	x	x	x	x	x	x
1533	г.	Мурманск	ул.	Полярные Зори	17		4	1978	3928,1	x	x		x	x	x	x	x	x	x	x	x	x
1534	г.	Мурманск	ул.	Полярные Зори	18			1987	2065,8	x	x		x	x	x	x	x	x	x	x	x	x
1535	г.	Мурманск	ул.	Полярные Зори	19			1991	8302,7	x	x		x	x	x	x	x	x	x	x	x	x
1536	г.	Мурманск	ул.	Полярные Зори	20			1979	3888	x	x		x	x	x	x	x	x	x	x	x	x
1537	г.	Мурманск	ул.	Полярные Зори	21		1	1967	2983,6	x	x	x	x	x	x		x	x	x	x	x	x
1538	г.	Мурманск	ул.	Полярные Зори	21		2	1966	5340,4	x	x	x	x	x	x		x	x	x	x	x	x
1539	г.	Мурманск	ул.	Полярные Зори	21		3	1966	5266,3	x	x	x	x	x	x		x	x	x	x	x	x
1540	г.	Мурманск	ул.	Полярные Зори	23			1966	3255,5	x	x	x	x	x	x		x	x	x	x	x	x
1541	г.	Мурманск	ул.	Полярные Зори	24			1958	3242,1	x	x	x	x	x	x		x	x	x	x	x	x
1542	г.	Мурманск	ул.	Полярные Зори	25		1	1968	8853,8	x	x	x	x	x	x		x	x	x	x	x	x
1543	г.	Мурманск	ул.	Полярные Зори	27		2	1967	3527,2	x	x	x	x	x	x		x	x	x	x	x	x
1544	г.	Мурманск	ул.	Полярные Зори	28	/13		1958	2821,5	x	x	x	x	x	x		x	x	x	x	x	x
1545	г.	Мурманск	ул.	Полярные Зори	29		1	1968	3052,7	x	x	x	x	x	x		x	x	x	x	x	x
1546	г.	Мурманск	ул.	Полярные Зори	30			1964	3060,7	x	x	x	x	x	x		x	x	x	x	x	x
1547	г.	Мурманск	ул.	Полярные Зори	31		1	1972	7877,8	x	x	x	x	x	x		x	x	x	x	x	x
1548	г.	Мурманск	ул.	Полярные Зори	31		2	1968	3014,6	x	x	x	x	x	x		x	x	x	x	x	x
1549	г.	Мурманск	ул.	Полярные Зори	33		1	1966	6249,4	x	x	x	x	x	x		x	x	x	x	x	x
1550	г.	Мурманск	ул.	Полярные Зори	33		2	1967	5247,7	x	x	x	x	x	x		x	x	x	x	x	x
1551	г.	Мурманск	ул.	Полярные Зори	33		3	1967	5730,5	x	x	x	x	x	x		x	x	x	x	x	x
1552	г.	Мурманск	ул.	Полярные Зори	34			1965	3214,0	x	x	x	x	x	x		x	x	x	x	x	x
1553	г.	Мурманск	ул.	Полярные Зори	35		2	1967	6934,3	x	x	x	x	x	x		x	x	x	x	x	x
1554	г.	Мурманск	ул.	Полярные Зори	38			1964	2804,8	x	x	x	x	x	x		x	x	x	x	x	x
1555	г.	Мурманск	ул.	Полярные Зори	40			1964	2581,2	x	x	x	x	x	x		x	x	x	x	x	x
1556	г.	Мурманск	ул.	Полярные Зори	41		1	1965	1987,6	x	x	x	x	x	x		x	x	x	x	x	x
1557	г.	Мурманск	ул.	Полярные Зори	41		2	1965	4516,9	x	x	x	x	x	x		x	x	x	x	x	x
1558	г.	Мурманск	ул.	Полярные Зори	41		3	1969	4531,3	x	x	x	x	x	x		x	x	x	x	x	x
1559	г.	Мурманск	ул.	Полярные Зори	41		4	1969	3411	x	x	x	x	x	x		x	x	x	x	x	x
1560	г.	Мурманск	ул.	Полярные Зори	42			1964	2630,7	x	x	x	x	x	x		x	x	x	x	x	x
1561	г.	Мурманск	ул.	Полярные Зори	43		1	1965	2030,7	x	x	x	x	x	x		x	x	x	x	x	x
1562	г.	Мурманск	ул.	Полярные Зори	45		1	1965	2786,4	x	x	x	x	x	x		x	x	x	x	x	x
1563	г.	Мурманск	ул.	Полярные Зори	46			1960	1481,5	x	x	x	x	x	x		x	x	x	x	x	x
1564	г.	Мурманск	ул.	Полярные Зори	48			1948	328,8	x	x		x		x		x		x	x	x	x
1565	г.	Мурманск	ул.	Полярные Зори	49		2	1979	6707	x	x		x	x	x	x	x	x	x	x	x	x
1566	г.	Мурманск	ул.	Полярные Зори	49		3	1977	3895,7	x	x		x	x	x	x	x	x	x	x	x	x
1567	г.	Мурманск	ул.	Полярные Зори	49		4	1977	1373,5	x	x		x	x	x	x	x		x	x	x	x
1568	г.	Мурманск	ул.	Полярные Зори	49		5	1977	4117,3	x	x		x	x	x	x	x		x	x	x	x

1569	г.	Мурманск	ул.	Полярные Зори	49		6	1977	1919,5	x	x		x	x	x	x	x	x	x	x	x
1570	г.	Мурманск	ул.	Полярные Зори	50			2014	828,00	x	x		x	x	x		x		x	x	x
1571	г.	Мурманск	ул.	Полярные Зори	58			1960	982,41	x	x		x	x	x		x		x	x	x
1572	г.	Мурманск	ул.	Полярный Круг	1			1972	3358,9	x	x	x	x	x	x		x	x	x	x	x
1573	г.	Мурманск	ул.	Полярный Круг	2			1972	3491,7	x	x	x	x	x	x		x	x	x	x	x
1574	г.	Мурманск	ул.	Полярный Круг	3			1973	1298,2	x	x	x	x	x	x		x		x	x	x
1575	г.	Мурманск	ул.	Полярный Круг	4			1973	4580,6	x	x	x	x	x	x		x	x	x	x	x
1576	г.	Мурманск	ул.	Полярный Круг	5			1973	729,3	x	x	x	x	x	x		x		x	x	x
1577	г.	Мурманск	ул.	Полярный Круг	6			1973	3335,3	x	x	x	x	x	x		x	x	x	x	x
1578	г.	Мурманск	ул.	Полярный Круг	8			1973	4872,5	x	x	x	x	x	x		x	x	x	x	x
1579	г.	Мурманск	ул.	Полярный Круг	9			1972	6257,4	x	x	x	x	x	x		x	x	x	x	x
1580	г.	Мурманск	ул.	Полярный Круг	10			1972	1993,4	x	x	x	x	x	x		x		x	x	x
1581	г.	Мурманск	ул.	Полярный Круг	11			1972	3335,1	x	x	x	x	x	x		x	x	x	x	x
1582	г.	Мурманск	ул.	Полярный Круг	12			1972	6938,1	x	x	x	x	x	x		x	x	x	x	x
1583	г.	Мурманск	ул.	Прибрежная	6			1978	3513,1	x	x	x	x	x	x		x	x	x	x	x
1584	г.	Мурманск	ул.	Прибрежная	23			1970	3855,3	x	x	x	x	x	x		x	x	x	x	x
1585	г.	Мурманск	ул.	Прибрежная	25			1938	1912,4	x	x	x	x	x	x		x	x	x	x	x
1586	г.	Мурманск	ул.	Привокзальная	2			1958	1832,5	x	x	x	x	x	x		x		x	x	x
1587	г.	Мурманск	ул.	Привокзальная	4			1958	837,5	x	x	x	x	x	x		x		x	x	x
1588	г.	Мурманск	ул.	Привокзальная	6			1958	1007,5	x	x	x	x	x	x		x		x	x	x
1589	г.	Мурманск	ул.	Привокзальная	8			1958	784,5	x	x	x	x	x	x		x		x	x	x
1590	г.	Мурманск	ул.	Привокзальная	10			1963	4611	x	x	x	x	x	x		x	x	x	x	x
1591	г.	Мурманск	ул.	Привокзальная	14			1981	4983,5	x	x		x	x	x	x	x	x	x	x	x
1592	г.	Мурманск	ул.	Привокзальная	16			1981	4826,2	x	x	x	x	x	x	x	x		x	x	x
1593	г.	Мурманск	ул.	Привокзальная	18			1981	4843,1	x	x		x	x	x	x	x	x	x	x	x
1594	г.	Мурманск	ул.	Привокзальная	20			1985	2916,3	x	x		x	x	x	x	x	x	x	x	x
1595	г.	Мурманск	ул.	Привокзальная	22			1987	2537,1	x	x		x	x	x	x	x	x	x	x	x
1596	г.	Мурманск	ул.	Привокзальная	24			1989	2916,3	x	x		x	x	x	x	x	x	x	x	x
1597	г.	Мурманск	ул.	Пригородная	43			1959	669,4	x	x		x	x	x		x		x	x	x
1598	г.	Мурманск	ул.	Пригородная	45			1959	676,4	x	x		x	x	x		x		x	x	x
1599	г.	Мурманск	проезд	Профессора Жуковского	4			1959	675,2	x	x		x		x		x		x	x	x
1600	г.	Мурманск	проезд	Профессора Жуковского	7			1951	748,2	x	x		x		x		x		x	x	x
1601	г.	Мурманск	проезд	Профессора Жуковского	10			1959	679,1	x	x		x		x		x		x	x	x
1602	г.	Мурманск	проезд	Профессора Жуковского	14			1959	687,1	x	x		x		x		x		x	x	x
1603	г.	Мурманск	ул.	Профессора Сомова	4			1964	3651,7	x	x	x	x	x	x		x	x	x	x	x
1604	г.	Мурманск	ул.	Профессора Сомова	5			1967	3721,4	x	x	x	x	x	x		x	x	x	x	x
1605	г.	Мурманск	ул.	Профессора Сомова	6			1965	2528,1	x	x	x	x	x	x		x	x	x	x	x
1606	г.	Мурманск	ул.	Профессора Сомова	7			1967	3066,3	x	x	x	x	x	x		x	x	x	x	x
1607	г.	Мурманск	ул.	Профессора Сомова	11			1960	4125,2	x	x	x	x	x	x		x	x	x	x	x
1608	г.	Мурманск	ул.	Профсоюзов	1			1957	6046,4	x	x	x	x	x	x		x	x	x	x	x
1609	г.	Мурманск	ул.	Профсоюзов	17	/12		1957	4974,6	x	x	x	x	x	x		x	x	x	x	x
1610	г.	Мурманск	ул.	Профсоюзов	22			1959	1462,7	x	x	x	x	x	x		x	x	x	x	x
1611	г.	Мурманск	ул.	Профсоюзов	24			1959	1436,7	x	x	x	x	x	x		x	x	x	x	x
1612	г.	Мурманск	ул.	Пушкинская	5			1939	3778,3	x	x	x	x	x	x		x	x	x	x	x
1613	г.	Мурманск	ул.	Пушкинская	7			1940	4779,6	x	x	x	x	x	x		x	x	x	x	x
1614	г.	Мурманск	ул.	Пушкинская	12			1948	1849,3	x	x	x	x	x	x		x	x	x	x	x
1615	г.	Мурманск	ул.	Пушкинская	14			1959	2030,2	x	x	x	x	x	x		x	x	x	x	x
1616	г.	Мурманск	ул.	Радищева	7			1989	4909,6	x	x		x	x	x	x	x	x	x	x	x
1617	г.	Мурманск	ул.	Радищева	9			1990	2474,8	x	x		x	x	x	x	x	x	x	x	x
1618	г.	Мурманск	ул.	Радищева	11			1973	4162,8	x	x		x	x	x	x	x	x	x	x	x
1619	г.	Мурманск	ул.	Радищева	12			1973	3840	x	x	x	x	x	x		x	x	x	x	x
1620	г.	Мурманск	ул.	Радищева	13			1990	2170,6	x	x		x	x	x	x	x	x	x	x	x
1621	г.	Мурманск	ул.	Радищева	14			1975	5182,2	x	x	x	x	x	x		x	x	x	x	x
1622	г.	Мурманск	ул.	Радищева	14		1	1979	3486,8	x	x		x	x	x	x	x	x	x	x	x
1623	г.	Мурманск	ул.	Радищева	15			1989	4919,5	x	x		x	x	x	x	x	x	x	x	x
1624	г.	Мурманск	ул.	Радищева	16			1971	4729,5	x	x	x	x	x	x		x	x	x	x	x
1625	г.	Мурманск	ул.	Радищева	18			1960	1319,2	x	x	x	x	x	x		x	x	x	x	x
1626	г.	Мурманск	ул.	Радищева	19			1965	2369,4	x	x	x	x	x	x		x	x	x	x	x
1627	г.	Мурманск	ул.	Радищева	22			1964	4265	x	x	x	x	x	x		x	x	x	x	x
1628	г.	Мурманск	ул.	Радищева	45			1956	482,5	x	x		x		x		x		x	x	x
1629	г.	Мурманск	ул.	Радищева	46			1956	386,7	x	x		x		x		x		x	x	x
1630	г.	Мурманск	ул.	Радищева	47			1956	484,8	x	x		x		x		x		x	x	x
1631	г.	Мурманск	ул.	Радищева	48			1956	391,6	x	x		x		x		x		x	x	x
1632	г.	Мурманск	ул.	Радищева	49			1956	480,9	x	x		x		x		x		x	x	x
1633	г.	Мурманск	ул.	Радищева	51			1956	485,8	x	x		x		x		x		x	x	x
1634	г.	Мурманск	ул.	Радищева	52		1	1956	393,8	x	x		x		x		x		x	x	x
1635	г.	Мурманск	ул.	Радищева	53			1956	485,6	x	x		x		x		x		x	x	x
1636	г.	Мурманск	ул.	Радищева	58			1956	391,1	x	x		x		x		x		x	x	x
1637	г.	Мурманск	ул.	Радищева	62		1	1956	488,3	x	x		x		x		x		x	x	x
1638	г.	Мурманск	ул.	Радищева	68			1956	381,4	x	x		x		x		x		x	x	x
1639	г.	Мурманск	ул.	Радищева	70			1958	382,3	x	x		x		x		x		x	x	x
1640	г.	Мурманск	ул.	Радищева	74	/5		1957	387,6	x	x		x		x		x		x	x	x
1641	г.	Мурманск	проезд	Речной	7			1984	2031,2	x	x		x	x	x		x	x	x	x	x
1642	г.	Мурманск	ул.	Ростинская	1			1993	4306,3	x	x		x	x	x	x	x	x	x	x	x
1643	г.	Мурманск	ул.	Ростинская	3			1998	5650,6	x	x		x	x	x	x	x	x	x	x	x
1644	г.	Мурманск	ул.	Ростинская	7			1991	3737,4	x	x		x	x	x	x	x	x	x	x	x
1645	г.	Мурманск	ул.	Ростинская	9			1992	4169,7	x	x		x	x	x	x	x	x	x	x	x
1646	г.	Мурманск	пер.	Русанова	1			1973	4557,8	x	x	x	x	x	x	x	x	x	x	x	x
1647	г.	Мурманск	пер.	Русанова	2			1982	3480,1	x	x		x	x	x	x	x	x	x	x	x
1648	г.	Мурманск	пер.	Русанова	3			1975	4542,9	x	x	x	x	x	x	x	x	x	x	x	x
1649	г.	Мурманск	пер.	Русанова	4			1983	3351,3	x	x		x	x	x	x	x	x	x	x	x
1650	г.	Мурманск	пер.	Русанова	5			1959	867,6	x	x	x	x	x	x		x	x	x	x	x
1651	г.	Мурманск	проезд	Рыбный	4			1954	3893,6	x	x	x	x	x	x		x	x	x	x	x
1652	г.	Мурманск	проезд	Рыбный	8			1954	10536	x	x	x	x	x	x		x	x	x	x	x
1653	г.	Мурманск	ул.	Садовая	9			1987	3 180,90	x	x	x	x	x	x		x		x	x	x
1654	г.	Мурманск	ул.	Самойловой	1			1952	3892,8	x	x	x	x	x	x		x	x	x	x	x
1655	г.	Мурманск	ул.	Самойловой	3			1937	11 434,40	x	x	x	x	x	x	x	x	x	x	x	x
1656	г.	Мурманск	ул.	Самойловой	4			1973	5236,3	x	x	x	x	x	x		x	x	x	x	x
1657	г.	Мурманск	ул.	Самойловой	5			1958	13 455,60	x	x	x	x	x	x	x	x	x	x	x	x
1658	г.	Мурманск	ул.	Самойловой	6			1961	5 691,90	x	x	x	x	x	x		x	x	x	x	x
1659	г.	Мурманск	ул.	Самойловой	8			1958	4377,8	x	x	x	x	x	x		x	x	x	x	x
1660	г.	Мурманск	ул.	Самойловой	9			1960	2269,1	x	x	x	x	x	x		x	x	x	x	x
1661	г.	Мурманск	ул.	Самойловой	12			1958	5662,6	x	x	x	x	x	x		x	x	x	x	x
1662	г.	Мурманск	ул.	Самойловой	14			1961	6584,5	x	x	x	x	x	x		x	x	x	x	x
1663	г.	Мурманск	ул.	Самойловой	16			1963	1924,5	x	x	x	x	x	x		x	x	x	x	x
1664	г.	Мурманск	ул.	Самойловой	18			1961	1458,5	x	x	x	x	x	x		x	x	x	x	x
1665	г.	Мурманск	ул.	Сафонова	5			1987	4101,2	x	x		x	x	x	x	x	x	x	x	x
1666	г.	Мурманск	ул.	Сафонова	7			1988	1897,9	x	x		x	x	x	x	x	x	x	x	x
1667	г.	Мурманск	ул.	Сафонова	9			1987	5187,8	x	x		x	x	x	x	x	x	x	x	x
1668	г.	Мурманск	ул.	Сафонова	10			1981	5242,6	x	x		x	x	x	x	x	x	x	x	x
1669	г.	Мурманск	ул.	Сафонова	12			1981	5308,6	x	x		x	x	x	x	x	x	x	x	x
1670	г.	Мурманск	ул.	Сафонова	14			1980	3497	x	x		x	x	x	x	x	x	x	x	x
1671	г.	Мурманск	ул.	Сафонова	17			1960	1937,4	x	x	x	x	x	x		x	x	x	x	x
1672	г.	Мурманск	ул.	Сафонова	19			1955	1 560,50	x	x	x	x	x	x		x		x	x	x
1673	г.	Мурманск	ул.	Сафонова	20		2	1958	5120,1	x	x	x	x	x	x		x	x	x	x	x
1674	г.	Мурманск	ул.	Сафонова	21			1953	1 614,90	x	x	x	x	x	x		x		x	x	x
1675	г.	Мурманск	ул.	Сафонова	22	/33		1961	3306,4	x	x	x	x	x	x		x	x	x	x	x
1676	г.	Мурманск	ул.	Сафонова	24	/26		1952	2 237,10	x	x	x	x	x	x		x	x	x	x	x
1677	г.	Мурманск	ул.	Сафонова	26			1941	3299,4	x	x	x	x	x	x		x	x	x	x	x
1678	г.	Мурманск	ул.	Сафонова	28			1948	3415,9	x	x	x	x	x	x		x	x	x	x	x
1679	г.	Мурманск	ул.	Сафонова	28	А		1986	3483,6	x	x		x	x	x		x	x	x	x	x
1680	г.	Мурманск	ул.	Сафонова	30			1941	3 299,30	x	x	x	x	x	x		x	x	x	x	x
1681	г.	Мурманск	ул.	Сафонова	32	/19		1952	4 123,10	x	x	x	x	x	x		x	x	x	x	x
1682	г.	Мурманск	ул.	Сафонова	39			1976	3460,1	x	x	x	x	x	x	x	x	x	x	x	x
1683	г.	Мурманск	ул.	Сафонова	43			1975	3 173,60	x	x	x	x	x	x		x	x	x	x	x
1684	г.	Мурманск	ул.	Сафонова	45			1975	2798,9	x	x	x	x	x	x		x	x	x	x	x
1685	г.	Мурманск	ул.	Сафонова	47			1976	3867,2	x	x	x	x	x	x		x	x	x	x	x
1686	г.	Мурманск	ул.	Саши Ковалева	10			1993	15 648,40	x	x		x	x	x	x	x	x	x	x	x
1687	г.	Мурманск	ул.	Саши Ковалева	14			1993	12 262,20	x	x		x	x	x	x	x	x	x	x	x
1688	г.	Мурманск	ул.	Саши Ковалева	20			1993	12 351,90	x	x		x	x	x	x	x	x	x	x	x
1689	г.	Мурманск	ул.	Свердлова	2		1	1963	2652,3	x	x	x	x	x	x		x	x	x	x	x
1690	г.	Мурманск	ул.	Свердлова	2		2	1963	2630	x	x	x	x	x	x		x	x	x	x	x
1691	г.	Мурманск	ул.	Свердлова	2		3	1969	3 415,70	x	x		x	x	x		x	x	x	x	x
1692	г.	Мурманск	ул.	Свердлова	2		5	1970	6021,1	x	x	x	x	x	x		x	x	x	x	x
1693	г.	Мурманск	ул.	Свердлова	2		6	1976	3196,8	x	x	x	x	x	x		x	x	x	x	x
1694	г.	Мурманск	ул.	Свердлова	4		1	1963	2625,3	x	x	x	x	x	x		x	x	x	x	x
1695	г.	Мурманск	ул.	Свердлова	4		2	1963	2845,3	x	x	x	x	x	x		x	x	x	x	x
1696	г.	Мурманск	ул.	Свердлова	6		1	1963	2 826,60	x	x	x	x	x	x		x	x	x	x	x
1697	г.	Мурманск	ул.	Свердлова	6		3	1963	3566	x	x	x	x	x	x		x	x	x	x	x
1698	г.	Мурманск	ул.	Свердлова	8		1	1963	2643,6	x	x	x	x	x	x		x	x	x	x	x
1699	г.	Мурманск	ул.	Свердлова	8		2	1963	2625,4	x	x	x	x	x	x		x	x	x	x	x
1700	г.	Мурманск	ул.	Свердлова	8		3	1963	2650,9	x	x	x	x	x	x		x	x	x	x	x
1701	г.	Мурманск	ул.	Свердлова	8		4	1963	2638,9	x	x	x	x	x	x		x	x	x	x	x
1702	г.	Мурманск	ул.	Свердлова	8		5	1963	2616,5	x	x	x	x	x	x		x	x	x	x	x

1703	г.	Мурманск	ул.	Свердлова	8		6	1978	3231	x	x		x	x	x		x	x	x	x	x	x
1704	г.	Мурманск	ул.	Свердлова	10		1	1962	3 170,10	x	x	x	x	x	x		x	x	x	x	x	x
1705	г.	Мурманск	ул.	Свердлова	10		2	1962	3 155,50	x	x	x	x	x	x		x	x	x	x	x	x
1706	г.	Мурманск	ул.	Свердлова	10		3	1962	2 687,80	x	x	x	x	x	x		x	x	x	x	x	x
1707	г.	Мурманск	ул.	Свердлова	12		1	1962	3193,5	x	x	x	x	x	x		x	x	x	x	x	x
1708	г.	Мурманск	ул.	Свердлова	12		2	1962	3443,8	x	x	x	x	x	x		x	x	x	x	x	x
1709	г.	Мурманск	ул.	Свердлова	12		3	1963	3210,9	x	x	x	x	x	x		x	x	x	x	x	x
1710	г.	Мурманск	ул.	Свердлова	12		4	1964	3549,3	x	x	x	x	x	x		x	x	x	x	x	x
1711	г.	Мурманск	ул.	Свердлова	14		1	1962	3 168,10	x	x	x	x	x	x		x	x	x	x	x	x
1712	г.	Мурманск	ул.	Свердлова	14		3	1962	2565,1	x	x	x	x	x	x		x	x	x	x	x	x
1713	г.	Мурманск	ул.	Свердлова	16	/9		1963	2556,6	x	x	x	x	x	x		x	x	x	x	x	x
1714	г.	Мурманск	ул.	Свердлова	24			1962	3169,3	x	x	x	x	x	x		x	x	x	x	x	x
1715	г.	Мурманск	ул.	Свердлова	26			1961	1565,1	x	x	x	x	x	x		x	x	x	x	x	x
1716	г.	Мурманск	ул.	Свердлова	26		2	1962	3533,4	x	x	x	x	x	x		x	x	x	x	x	x
1717	г.	Мурманск	ул.	Свердлова	28			1962	1401,7	x	x	x	x	x	x		x	x	x	x	x	x
1718	г.	Мурманск	ул.	Свердлова	30			1962	2985,5	x	x	x	x	x	x		x	x	x	x	x	x
1719	г.	Мурманск	ул.	Свердлова	30		2	1962	3577,2	x	x	x	x	x	x		x	x	x	x	x	x
1720	г.	Мурманск	ул.	Свердлова	40		1	1981	2851,3	x	x		x	x	x	x	x	x	x	x	x	x
1721	г.	Мурманск	ул.	Свердлова	40		2	1981	11792,6	x	x		x	x	x	x	x	x	x	x	x	x
1722	г.	Мурманск	ул.	Свердлова	40		3	1982	2856,9	x	x		x	x	x	x	x	x	x	x	x	x
1723	г.	Мурманск	ул.	Свердлова	40		4	1982	1769,9	x	x		x	x	x	x	x		x	x	x	x
1724	г.	Мурманск	ул.	Свердлова	40		5	1981	3877,8	x	x		x	x	x	x	x	x	x	x	x	x
1725	г.	Мурманск	ул.	Свердлова	42		1	1981	2741,7	x	x		x	x	x	x	x	x	x	x	x	x
1726	г.	Мурманск	ул.	Свердлова	42		2	1981	4532,8	x	x		x	x	x	x	x	x	x	x	x	x
1727	г.	Мурманск	ул.	Свердлова	42		3	1981	2990,1	x	x		x	x	x	x	x		x	x	x	x
1728	г.	Мурманск	ул.	Свердлова	44		1	1981	4007,9	x	x		x	x	x	x	x	x	x	x	x	x
1729	г.	Мурманск	ул.	Свердлова	44		2	1981	2862,5	x	x		x	x	x	x	x	x	x	x	x	x
1730	г.	Мурманск	ул.	Свердлова	44		3	1981	2747,2	x	x		x	x	x	x	x		x	x	x	x
1731	г.	Мурманск	ул.	Свердлова	46	А		1962	3135,6	x	x		x	x	x		x	x	x	x	x	x
1732	г.	Мурманск	ул.	Свердлова	48			1966	2743,1	x	x	x	x	x	x		x	x	x	x	x	x
1733	г.	Мурманск	ул.	Свердлова	50			1966	2749,2	x	x	x	x	x	x		x	x	x	x	x	x
1734	г.	Мурманск	ул.	Свердлова	54			1965	1614,4	x	x	x	x	x	x		x	x	x	x	x	x
1735	г.	Мурманск	ул.	Свердлова	56			1965	2885,8	x	x	x	x	x	x		x	x	x	x	x	x
1736	г.	Мурманск	ул.	Свердлова	58			1965	1630,9	x	x	x	x	x	x		x	x	x	x	x	x
1737	г.	Мурманск	ул.	Свердлова	66			1977	3500,7	x	x	x	x	x	x	x	x	x	x	x	x	x
1738	г.	Мурманск	ул.	Свердлова	68			1977	3482,5	x	x	x	x	x	x	x	x	x	x	x	x	x
1739	г.	Мурманск	ул.	Свердлова	70			1977	3465,9	x	x	x	x	x	x	x	x	x	x	x	x	x
1740	г.	Мурманск	ул.	Свердлова	72			1977	5240,3	x	x	x	x	x	x	x	x	x	x	x	x	x
1741	г.	Мурманск	ул.	Свердлова	74			1978	9 980,90	x	x		x	x	x	x	x	x	x	x	x	x
1742	г.	Мурманск	ул.	Свердлова	82			1979	5706,6	x	x		x	x	x	x	x	x	x	x	x	x
1743	г.	Мурманск	проезд	Связи	1			1985	6355,7	x	x		x	x	x	x	x	x	x	x	x	x
1744	г.	Мурманск	проезд	Связи	3			1984	4617	x	x		x	x	x	x	x	x	x	x	x	x
1745	г.	Мурманск	проезд	Связи	4			1984	4581	x	x		x	x	x	x	x	x	x	x	x	x
1746	г.	Мурманск	проезд	Связи	5			1985	4680,6	x	x		x	x	x	x	x	x	x	x	x	x
1747	г.	Мурманск	проезд	Связи	6			1984	1871,7	x	x		x	x	x	x	x		x	x	x	x
1748	г.	Мурманск	проезд	Связи	7			1985	4505,9	x	x		x	x	x	x	x	x	x	x	x	x
1749	г.	Мурманск	проезд	Связи	8			1984	4402,6	x	x		x	x	x	x	x	x	x	x	x	x
1750	г.	Мурманск	проезд	Связи	10			1986	1224,8	x	x		x	x	x	x	x		x	x	x	x
1751	г.	Мурманск	проезд	Связи	12			1984	4532	x	x		x	x	x	x	x	x	x	x	x	x
1752	г.	Мурманск	проезд	Связи	13			1985	7463,5	x	x		x	x	x	x	x	x	x	x	x	x
1753	г.	Мурманск	проезд	Связи	14			1986	1233,8	x	x		x	x	x	x	x	x	x	x	x	x
1754	г.	Мурманск	проезд	Связи	16			1984	4699,6	x	x		x	x	x	x	x	x	x	x	x	x
1755	г.	Мурманск	проезд	Связи	18			1986	1222	x	x		x	x	x	x	x		x	x	x	x
1756	г.	Мурманск	проезд	Связи	20			1984	4595,2	x	x		x	x	x	x	x	x	x	x	x	x
1757	г.	Мурманск	проезд	Связи	22			1990	1228,4	x	x		x	x	x	x	x		x	x	x	x
1758	г.	Мурманск	проезд	Связи	24			1984	4473,6	x	x		x	x	x	x	x	x	x	x	x	x
1759	г.	Мурманск	проезд	Связи	26			1985	1254,5	x	x		x	x	x	x	x		x	x	x	x
1760	г.	Мурманск	проезд	Связи	28			1984	4571,5	x	x		x	x	x	x	x	x	x	x	x	x
1761	г.	Мурманск	проезд	Северный	2			1988	2149,9	x	x		x	x	x	x	x	x	x	x	x	x
1762	г.	Мурманск	проезд	Северный	4			1988	10131,7	x	x		x	x	x	x	x	x	x	x	x	x
1763	г.	Мурманск	проезд	Северный	6			1988	2337	x	x		x	x	x	x	x	x	x	x	x	x
1764	г.	Мурманск	проезд	Северный	7			1989	6512,1	x	x		x	x	x	x	x	x	x	x	x	x
1765	г.	Мурманск	проезд	Северный	8			1988	2162,4	x	x		x	x	x	x	x	x	x	x	x	x
1766	г.	Мурманск	проезд	Северный	10			1988	12559,4	x	x		x	x	x	x	x	x	x	x	x	x
1767	г.	Мурманск	проезд	Северный	12			1989	2354,1	x	x		x	x	x	x	x	x	x	x	x	x
1768	г.	Мурманск	проезд	Северный	13			1989	6589,4	x	x		x	x	x	x	x	x	x	x	x	x
1769	г.	Мурманск	проезд	Северный	14			1989	2091,8	x	x		x	x	x	x	x	x	x	x	x	x
1770	г.	Мурманск	проезд	Северный	16			1989	11927,63	x	x		x	x	x	x	x	x	x	x	x	x
1771	г.	Мурманск	проезд	Северный	18			1992	2086,9	x	x		x	x	x	x	x	x	x	x	x	x
1772	г.	Мурманск	проезд	Северный	21			1989	1783	x	x		x	x	x	x	x	x	x	x	x	x
1773	г.	Мурманск	проезд	Северный	23			1989	4951,7	x	x		x	x	x	x	x	x	x	x	x	x
1774	г.	Мурманск	проезд	Северный	25			1989	1759,5	x	x		x	x	x	x	x		x	x	x	x
1775	г.	Мурманск	ул.	Семена Дежнева	14			1957	311,8	x	x		x	x	x		x		x	x	x	x
1776	г.	Мурманск	ул.	Семена Дежнева	16			1957	921	x	x		x	x	x		x		x	x	x	x
1777	г.	Мурманск	ул.	Семена Дежнева	18			1956	1043	x	x		x	x	x		x	x	x	x	x	x
1778	г.	Мурманск	ул.	Семена Дежнева	20			1957	890,7	x	x		x	x	x		x	x	x	x	x	x
1779	г.	Мурманск	ул.	Скальная	2			1991	3828	x	x		x	x	x	x	x	x	x	x	x	x
1780	г.	Мурманск	ул.	Скальная	4			1986	1215,5	x	x		x	x	x	x	x	x	x	x	x	x
1781	г.	Мурманск	ул.	Скальная	6			1986	6268	x	x		x	x	x	x	x	x	x	x	x	x
1782	г.	Мурманск	ул.	Скальная	7			1987	4383,6	x	x		x	x	x	x	x	x	x	x	x	x
1783	г.	Мурманск	ул.	Скальная	8			1986	1969,5	x	x		x	x	x	x	x	x	x	x	x	x
1784	г.	Мурманск	ул.	Скальная	9			1987	4365,1	x	x		x	x	x	x	x	x	x	x	x	x
1785	г.	Мурманск	ул.	Скальная	10			1987	3850,4	x	x		x	x	x	x	x	x	x	x	x	x
1786	г.	Мурманск	ул.	Скальная	11			1987	4392,7	x	x		x	x	x	x	x	x	x	x	x	x
1787	г.	Мурманск	ул.	Скальная	11	А		1990	4292,6	x	x		x	x	x	x	x	x	x	x	x	x
1788	г.	Мурманск	ул.	Скальная	13			1987	4369,8	x	x		x	x	x	x	x	x	x	x	x	x
1789	г.	Мурманск	ул.	Скальная	13	А		1991	11917,1	x	x		x	x	x	x	x	x	x	x	x	x
1790	г.	Мурманск	ул.	Скальная	15			1990	5276,9	x	x		x	x	x	x	x	x	x	x	x	x
1791	г.	Мурманск	ул.	Скальная	15	А		1992	2128,4	x	x		x	x	x	x	x	x	x	x	x	x
1792	г.	Мурманск	ул.	Скальная	16			1986	4432,1	x	x		x	x	x	x	x	x	x	x	x	x
1793	г.	Мурманск	ул.	Скальная	17			1986	4499,6	x	x		x	x	x	x	x	x	x	x	x	x
1794	г.	Мурманск	ул.	Скальная	18			1987	2123	x	x		x	x	x	x	x	x	x	x	x	x
1795	г.	Мурманск	ул.	Скальная	19			1986	1663,1	x	x		x	x	x	x	x		x	x	x	x
1796	г.	Мурманск	ул.	Скальная	20			1986	6240,5	x	x		x	x	x	x	x	x	x	x	x	x
1797	г.	Мурманск	ул.	Скальная	21			1986	3816,2	x	x		x	x	x	x	x	x	x	x	x	x
1798	г.	Мурманск	ул.	Скальная	22			1986	1874,9	x	x		x	x	x	x	x	x	x	x	x	x
1799	г.	Мурманск	ул.	Скальная	23			1987	2105,1	x	x		x	x	x	x	x	x	x	x	x	x
1800	г.	Мурманск	ул.	Скальная	24			1986	3868,4	x	x		x	x	x	x	x	x	x	x	x	x
1801	г.	Мурманск	ул.	Скальная	25			1986	3884,6	x	x		x	x	x	x	x	x	x	x	x	x
1802	г.	Мурманск	ул.	Скальная	26			1986	4465,8	x	x		x	x	x	x	x	x	x	x	x	x
1803	г.	Мурманск	ул.	Скальная	28			1987	1927,4	x	x		x	x	x	x	x	x	x	x	x	x
1804	г.	Мурманск	ул.	Скальная	29			1986	3838,5	x	x		x	x	x	x	x	x	x	x	x	x
1805	г.	Мурманск	ул.	Скальная	30			1987	6361,1	x	x		x	x	x	x	x	x	x	x	x	x
1806	г.	Мурманск	ул.	Скальная	33			1986	4468,2	x	x		x	x	x	x	x	x	x	x	x	x
1807	г.	Мурманск	ул.	Скальная	37			1986	3754,5	x	x		x	x	x	x	x	x	x	x	x	x
1808	г.	Мурманск	ул.	Советская	21			1968	5279,6	x	x	x	x	x	x		x	x	x	x	x	x
1809	г.	Мурманск	проезд	Сосновый	10			1972	2631,7	x		x	x		x		x		x	x	x	x
1810	г.	Мурманск	ул.	Софьи Перовской	6			1952	1954,5	x	x	x	x	x	x		x	x	x	x	x	x
1811	г.	Мурманск	ул.	Софьи Перовской	8			1939	2920,5	x	x	x	x	x	x		x	x	x	x	x	x
1812	г.	Мурманск	ул.	Софьи Перовской	10			1953	2505,8	x	x	x	x	x	x		x	x	x	x	x	x
1813	г.	Мурманск	ул.	Софьи Перовской	11			1966	1944,9	x	x	x	x	x	x		x		x	x	x	x
1814	г.	Мурманск	ул.	Софьи Перовской	11	А		1961	1282,9	x	x	x	x	x	x		x	x	x	x	x	x
1815	г.	Мурманск	ул.	Софьи Перовской	13			1966	1269,1	x	x	x	x	x	x		x	x	x	x	x	x
1816	г.	Мурманск	ул.	Софьи Перовской	14			1961	1982,8	x	x	x	x	x	x		x	x	x	x	x	x
1817	г.	Мурманск	ул.	Софьи Перовской	16			1938	1734,7	x	x	x	x	x	x		x	x	x	x	x	x
1818	г.	Мурманск	ул.	Софьи Перовской	18			1938	3791,5	x	x	x	x	x	x		x	x	x	x	x	x
1819	г.	Мурманск	ул.	Софьи Перовской	19			1960	1927,9	x	x	x	x	x	x		x	x	x	x	x	x
1820	г.	Мурманск	ул.	Софьи Перовской	21			1961	1945,1	x	x	x	x	x	x		x		x	x	x	x
1821	г.	Мурманск	ул.	Софьи Перовской	23	/19		1959	1935,5	x	x	x	x	x	x		x	x	x	x	x	x
1822	г.	Мурманск	ул.	Софьи Перовской	27			1960	4560,2	x	x	x	x	x	x		x	x	x	x	x	x
1823	г.	Мурманск	ул.	Софьи Перовской	31	/11		1958	1925,7	x	x	x	x	x	x		x	x	x	x	x	x
1824	г.	Мурманск	ул.	Софьи Перовской	37			1969	3521,2	x	x	x	x	x	x		x	x	x	x	x	x
1825	г.	Мурманск	ул.	Софьи Перовской	39			1967	2459,8	x	x	x	x	x	x		x	x	x	x	x	x
1826	г.	Мурманск	ул.	Софьи Перовской	43			1994	4853,4	x	x		x	x	x	x	x	x	x	x	x	x
1827	г.	Мурманск	ул.	Софьи Перовской	43		1	2008	2009,5	x	x		x	x	x	x	x		x	x	x	x
1828	г.	Мурманск	ул.	Сполохи	7			1996	3104,7	x	x		x	x	x	x	x	x	x	x	x	x
1829	г.	Мурманск	ул.	Сполохи	8			1993	4336,9	x	x		x	x	x	x	x	x	x	x	x	x
1830	г.	Мурманск	ул.	Спортивная	7	/6		1962	2074,1	x	x	x	x	x	x		x	x	x	x	x	x
1831	г.	Мурманск	ул.	Старостина	1			1985	1854,7	x	x		x	x	x	x	x	x	x	x	x	x
1832	г.	Мурманск	ул.	Старостина	3			1984	7592	x	x		x	x	x	x	x	x	x	x	x	x
1833	г.	Мурманск	ул.	Старостина	4			1987	2863	x	x		x	x	x	x	x	x	x	x	x	x
1834	г.	Мурманск	ул.	Старостина	5			1984	1707	x	x		x	x	x	x	x	x	x	x	x	x
1835	г.	Мурманск	ул.	Старостина	6			1987	3322	x	x		x	x	x	x	x		x	x	x	x
1836	г.	Мурманск	ул.	Старостина	7			1984	8825	x	x		x	x	x	x	x	x	x	x	x	x
1837	г.	Мурманск	ул.	Старостина	8			1987	1365	x	x		x	x	x	x	x		x	x	x	x

1838	г.	Мурманск	ул.	Старостина	10			1987	2664	x	x		x	x	x	x	x	x	x	x	x
1839	г.	Мурманск	ул.	Старостина	11		1	1988	3984,9	x	x		x	x	x	x	x	x	x	x	x
1840	г.	Мурманск	ул.	Старостина	11		2	1988	3825,2	x	x		x	x	x	x	x	x	x	x	x
1841	г.	Мурманск	ул.	Старостина	13		1	1990	4102	x	x		x	x	x	x	x	x	x	x	x
1842	г.	Мурманск	ул.	Старостина	13		2	1990	3717	x	x		x	x	x	x	x	x	x	x	x
1843	г.	Мурманск	ул.	Старостина	17			1984	2616,3	x	x		x	x	x	x	x	x	x	x	x
1844	г.	Мурманск	ул.	Старостина	19			1984	2340,9	x	x		x	x	x	x	x		x	x	x
1845	г.	Мурманск	ул.	Старостина	21			1985	7528,9	x	x		x	x	x	x	x	x	x	x	x
1846	г.	Мурманск	ул.	Старостина	23			1985	3226,88	x	x		x	x	x	x	x	x	x	x	x
1847	г.	Мурманск	ул.	Старостина	27			1985	3827,9	x	x		x	x	x	x	x	x	x	x	x
1848	г.	Мурманск	ул.	Старостина	29			1985	2352,2	x	x		x	x	x	x	x	x	x	x	x
1849	г.	Мурманск	ул.	Старостина	30			1991	4172,9	x	x		x	x	x	x	x	x	x	x	x
1850	г.	Мурманск	ул.	Старостина	31			1985	5538,5	x	x		x	x	x	x	x	x	x	x	x
1851	г.	Мурманск	ул.	Старостина	32			1992	1895,9	x	x		x	x	x	x	x	x	x	x	x
1852	г.	Мурманск	ул.	Старостина	33			1985	1221,4	x	x		x	x	x	x	x	x	x	x	x
1853	г.	Мурманск	ул.	Старостина	34			1991	4256,5	x	x		x	x	x	x	x	x	x	x	x
1854	г.	Мурманск	ул.	Старостина	35			1985	2858,9	x	x		x	x	x	x	x	x	x	x	x
1855	г.	Мурманск	ул.	Старостина	36			1992	1517	x	x		x	x	x	x	x	x	x	x	x
1856	г.	Мурманск	ул.	Старостина	37			1989	3398,9	x	x		x	x	x	x	x	x	x	x	x
1857	г.	Мурманск	ул.	Старостина	38			1994	4284,9	x	x		x	x	x	x	x	x	x	x	x
1858	г.	Мурманск	ул.	Старостина	39			1989	3353,1	x	x		x	x	x	x	x		x	x	x
1859	г.	Мурманск	ул.	Старостина	40			1995	1365,3	x	x		x	x	x	x	x	x	x	x	x
1860	г.	Мурманск	ул.	Старостина	41			1995	6488,7	x	x		x	x	x	x	x	x	x	x	x
1861	г.	Мурманск	ул.	Старостина	45			1986	3859,5	x	x		x	x	x	x	x	x	x	x	x
1862	г.	Мурманск	ул.	Старостина	49			1986	4650,1	x	x		x	x	x	x	x	x	x	x	x
1863	г.	Мурманск	ул.	Старостина	53			1986	4690,5	x	x		x	x	x	x	x	x	x	x	x
1864	г.	Мурманск	ул.	Старостина	57			1987	4632,6	x	x		x	x	x	x	x	x	x	x	x
1865	г.	Мурманск	ул.	Старостина	59		1	1988	4400,8	x	x		x	x	x	2011	x	x	x	x	x
1866	г.	Мурманск	ул.	Старостина	59		2	1988	3745,2	x	x		x	x	x	x	x	x	x	x	x
1867	г.	Мурманск	ул.	Старостина	61		1	1988	3946,4	x	x		x	x	x	x	x		x	x	x
1868	г.	Мурманск	ул.	Старостина	61		2	1988	3739,1	x	x		x	x	x	x	x	x	x	x	x
1869	г.	Мурманск	ул.	Старостина	63			1988	3061,5	x	x		x	x	x	x	x	x	x	x	x
1870	г.	Мурманск	ул.	Старостина	65			1989	5342,2	x	x		x	x	x	x	x	x	x	x	x
1871	г.	Мурманск	ул.	Старостина	67			1988	4927,3	x	x		x	x	x	x	x		x	x	x
1872	г.	Мурманск	ул.	Старостина	69			1988	7512	x	x		x	x	x	x	x	x	x	x	x
1873	г.	Мурманск	ул.	Старостина	71			1988	2579,4	x	x		x	x	x	x	x	x	x	x	x
1874	г.	Мурманск	ул.	Старостина	75			1990	2341,9	x	x		x	x	x	x	x	x	x	x	x
1875	г.	Мурманск	ул.	Старостина	77			1989	3943,50	x	x		x	x	x	x	x		x	x	x
1876	г.	Мурманск	ул.	Старостина	79			1989	3933,1	x	x		x	x	x	x	x	x	x	x	x
1877	г.	Мурманск	ул.	Старостина	81			1989	4018	x	x		x	x	x	x	x	x	x	x	x
1878	г.	Мурманск	ул.	Старостина	83			1989	4710,5	x	x		x	x	x	x	x		x	x	x
1879	г.	Мурманск	ул.	Старостина	85			1989	3936,5	x	x		x	x	x	x	x	x	x	x	x
1880	г.	Мурманск	ул.	Старостина	87			1989	3088,6	x	x		x	x	x	x	x	x	x	x	x
1881	г.	Мурманск	ул.	Старостина	93			1989	8829,8	x	x		x	x	x	x	x	x	x	x	x
1882	г.	Мурманск	ул.	Старостина	95			1989	2672,5	x	x		x	x	x	x	x	x	x	x	x
1883	г.	Мурманск	ул.	Старостина	97			1990	3098,6	x	x		x	x	x	x	x	x	x	x	x
1884	г.	Мурманск	ул.	Старостина	99			1989	5744,6	x	x		x	x	x	x	x	x	x	x	x
1885	г.	Мурманск	б-р	Театральный	6			1962	2963,9	x	x	x	x	x	x		x	x	x	x	x
1886	г.	Мурманск	б-р	Театральный	7			1960	1907,9	x	x	x	x	x	x		x	x	x	x	x
1887	г.	Мурманск	б-р	Театральный	8			1971	7110,9	x	x	x	x	x	x		x	x	x	x	x
1888	г.	Мурманск	б-р	Театральный	9			1933	1149,5	x	x	x	x	x	x		x	x	x	x	x
1889	г.	Мурманск	б-р	Театральный	11			1961	2767,6	x	x	x	x	x	x		x	x	x	x	x
1890	г.	Мурманск	пер.	Терский	3			1956	2510,9	x	x	x	x	x	x		x	x	x	x	x
1891	г.	Мурманск	пер.	Терский	9			1953	1621,2	x	x	x	x	x	x		x	x	x	x	x
1892	г.	Мурманск	пер.	Терский	15	/15		1953	2492,8	x	x		x	x	x	x	x	x	x	x	x
1893	г.	Мурманск	ул.	Трудовых Резервов	5			1993	6372,2	x	x		x	x	x	x	x	x	x	x	x
1894	г.	Мурманск	ул.	Трудовых Резервов	6			1959	1324,4	x	x	x	x	x	x		x	x	x	x	x
1895	г.	Мурманск	ул.	Трудовых Резервов	8			1960	2736	x	x	x	x	x	x		x		x	x	x
1896	г.	Мурманск	ул.	Трудовых Резервов	9			1967	5210,4	x	x	x	x	x	x		x	x	x	x	x
1897	г.	Мурманск	ул.	Трудовых Резервов	11			1968	3219,3	x	x	x	x	x	x		x	x	x	x	x
1898	г.	Мурманск	ул.	Трудовых Резервов	13			1968	3192,7	x	x	x	x	x	x		x	x	x	x	x
1899	г.	Мурманск	ул.	Туристов	11	A		1962	1986,2	x	x	x	x	x	x		x	x	x	x	x
1900	г.	Мурманск	ул.	Туристов	23	A		1962	3002,7	x	x	x	x	x	x		x		x	x	x
1901	г.	Мурманск	ул.	Туристов	29	A		1962	1774,3	x	x	x	x	x	x		x		x	x	x
1902	г.	Мурманск	ул.	Туристов	31			2017	23218,1	x	x	x	x	x	x	x	x	x	x	x	x
1903	г.	Мурманск	ул.	Туристов	45			1950	1144,2	x	x		x	x	x		x		x	x	x
1904	г.	Мурманск	ул.	Туристов	47			1951	1169,8	x	x		x	x	x		x		x	x	x
1905	г.	Мурманск	ул.	Туристов	49			1951	1022,7	x	x	x	x	x	x		x		x	x	x
1906	г.	Мурманск	ул.	Туристов	51			1950	1188,6	x	x		x	x	x		x	x	x	x	x
1907	г.	Мурманск	ул.	Успенского	4			1961	1571,2	x	x	x	x	x	x		x	x	x	x	x
1908	г.	Мурманск	ул.	Успенского	11			1993	3729,9	x	x		x	x	x	x	x	x	x	x	x
1909	г.	Мурманск	ул.	Ушакова	1			1983	3 949,60	x	x		x	x	x	x	x	x	x	x	x
1910	г.	Мурманск	ул.	Ушакова	3			1983	3921,3	x	x		x	x	x	x	x	x	x	x	x
1911	г.	Мурманск	ул.	Ушакова	4			1993	1602,6	x	x		x	x	x		x	x	x	x	x
1912	г.	Мурманск	ул.	Ушакова	5		1	1985	6795,6	x	x		x	x	x	x	x	x	x	x	x
1913	г.	Мурманск	ул.	Ушакова	5		2	1985	5943,1	x	x		x	x	x	x	x	x	x	x	x
1914	г.	Мурманск	ул.	Ушакова	7		1	1985	6408,5	x	x		x	x	x	x	x	x	x	x	x
1915	г.	Мурманск	ул.	Ушакова	7		2	1984	6896,2	x	x		x	x	x	x	x	x	x	x	x
1916	г.	Мурманск	ул.	Ушакова	8			1959	3223,1	x	x	x	x		x		x	x	x	x	x
1917	г.	Мурманск	ул.	Ушакова	9			1977	4065,2	x	x		x	x	x		x	x	x	x	x
1918	г.	Мурманск	ул.	Ушакова	11			1980	3477	x	x		x	x	x	x	x	x	x	x	x
1919	г.	Мурманск	ул.	Ушакова	12			1958	2736,5	x	x		x	x	x		x		x	x	x
1920	г.	Мурманск	ул.	Ушакова	13			1972	2773	x	x	x	x	x	x	x	x	x	x	x	x
1921	г.	Мурманск	ул.	Ушакова	14			1949	974	x	x		x		x		x		x	x	x
1922	г.	Мурманск	ул.	Ушакова	16	/20		1959	2516,4	x	x		x		x		x	x	x	x	x
1923	г.	Мурманск	ул.	Фадеев Ручей	11			1982	4502,3	x	x		x	x	x	x	x	x	x	x	x
1924	г.	Мурманск	ул.	Фадеев Ручей	13			1961	1012,7	x	x		x	x	x		x		x	x	x
1925	г.	Мурманск	ул.	Фадеев Ручей	16			1958	466,4	x	x		x	x	x		x		x	x	x
1926	г.	Мурманск	ул.	Фадеев Ручей	21			1950	536,8	x	x		x	x	x		x		x	x	x
1927	г.	Мурманск	ул.	Фадеев Ручей	22			1952	464	x	x		x	x	x		x		x	x	x
1928	г.	Мурманск	ул.	Фадеев Ручей	24			1960	1039	x	x		x	x	x		x		x	x	x
1929	г.	Мурманск	ул.	Фадеев Ручей	25			1953	875	x	x		x	x	x		x		x	x	x
1930	г.	Мурманск	ул.	Фадеев Ручей	26			1959	692,2	x	x		x	x	x		x		x	x	x
1931	г.	Мурманск	ул.	Фадеев Ручей	34			1993	3372,5	x	x		x	x	x	x	x	x	x	x	x
1932	г.	Мурманск	ул.	Фадеев Ручей	36			1993	4989,3	x	x		x	x	x	x	x	x	x	x	x
1933	г.	Мурманск	ул.	Фадеев Ручей	38			1993	2132,7	x	x		x	x	x	x	x	x	x	x	x
1934	г.	Мурманск	ул.	Фестивальная	9			1974	9240,6	x	x	x	x	x	x	x	x	x	x	x	x
1935	г.	Мурманск	проезд	Флотский	1			1956	3169,3	x	x	x	x	x	x		x	x	x	x	x
1936	г.	Мурманск	проезд	Флотский	3			1957	11294,8	x	x	x	x	x	x		x	x	x	x	x
1937	г.	Мурманск	ул.	Фрунзе	17			1952	1757,1	x	x		x	x	x		x	x	x	x	x
1938	г.	Мурманск	ул.	Фрунзе	18			2016	1858,36	x	x		x	x	x		x	x	x	x	x
1939	г.	Мурманск	ул.	Фрунзе	19			1951	954,8	x	x		x	x	x		x		x	x	x
1940	г.	Мурманск	ул.	Фрунзе	21	/4		1951	2064,8	x	x		x	x	x		x		x	x	x
1941	г.	Мурманск	ул.	Фрунзе	22			2014	2899,5	x	x		x	x	x		x		x	x	x
1942	г.	Мурманск	ул.	Фрунзе	22		1	2014	1924,4	x	x		x	x	x		x		x	x	x
1943	г.	Мурманск	ул.	Фрунзе	33			1954	443,7	x	x		x		x		x		x	x	x
1944	г.	Мурманск	ул.	Фрунзе	37			1955	193,1	x	x		x	x	x		x		x	x	x
1945	г.	Мурманск	ул.	Фрунзе	38			1958	482,3	x	x		x		x		x		x	x	x
1946	г.	Мурманск	ул.	Фурманова	15			1961	979,1	x	x	x	x	x	x		x		x	x	x
1947	г.	Мурманск	ул.	Халтурина	1			1972	4323,7	x	x	x	x	x	x		x	x	x	x	x
1948	г.	Мурманск	ул.	Халтурина	3			1988	4689,7	x	x		x	x	x	x	x	x	x	x	x
1949	г.	Мурманск	ул.	Халтурина	7			1987	3447,7	x	x		x	x	x	x	x	x	x	x	x
1950	г.	Мурманск	ул.	Халтурина	11			1970	4248,1	x	x	x	x	x	x		x	x	x	x	x
1951	г.	Мурманск	ул.	Халтурина	16			1954	1235,6	x	x		x	x	x		x		x	x	x
1952	г.	Мурманск	ул.	Халтурина	33			1970	2272	x	x	x	x	x	x		x	x	x	x	x
1953	г.	Мурманск	ул.	Халтурина	35			1976	4213	x	x	x	x	x	x		x		x	x	x
1954	г.	Мурманск	ул.	Чапаева	10			1957	739	x	x	x	x	x	x		x		x	x	x
1955	г.	Мурманск	ул.	Челюскинцев	7			1955	7580	x	x	x	x	x	x		x	x	x	x	x
1956	г.	Мурманск	ул.	Челюскинцев	9			1935	2979,9	x	x	x	x	x	x		x	x	x	x	x
1957	г.	Мурманск	ул.	Челюскинцев	11			1956	4711,8	x	x	x	x	x	x		x	x	x	x	x
1958	г.	Мурманск	ул.	Челюскинцев	17	/24		1995	2954	x	x		x	x	x		x	x	x	x	x
1959	г.	Мурманск	ул.	Челюскинцев	18	/20		1955	2701,9	x	x	x	x	x	x		x	x	x	x	x
1960	г.	Мурманск	ул.	Челюскинцев	20			1953	1980,8	x	x	x	x	x	x		x	x	x	x	x
1961	г.	Мурманск	ул.	Челюскинцев	21	A		1967	4157,8	x	x	x	x	x	x		x	x	x	x	x
1962	г.	Мурманск	ул.	Челюскинцев	21	B		1949	781,1	x	x		x	x	x		x		x	x	x
1963	г.	Мурманск	ул.	Челюскинцев	25			1950	780,6	x	x		x	x	x		x		x	x	x
1964	г.	Мурманск	ул.	Челюскинцев	27			1992	3474,4	x	x		x	x	x		x	x	x	x	x
1965	г.	Мурманск	ул.	Челюскинцев	30	A		1962	1767,5	x	x	x	x	x	x		x	x	x	x	x
1966	г.	Мурманск	ул.	Челюскинцев	31			1956	1177,2	x	x		x	x	x		x		x	x	x
1967	г.	Мурманск	ул.	Челюскинцев	35			1956	711,6	x	x		x	x	x		x	x	x	x	x
1968	г.	Мурманск	ул.	Челюскинцев	37			1956	2241,6	x	x		x	x	x		x	x	x	x	x

1969	г.	Мурманск	ул.	Чехова	6			1956	393,7	x	x		x		x		x		x	x	x	x
1970	г.	Мурманск	ул.	Чехова	12	/37		1956	386,5	x	x		x		x		x		x	x	x	x
1971	г.	Мурманск	ул.	Чумбарова-Лучинского	5			1968	6414,5	x	x	x	x	x	x		x	x	x	x	x	x
1972	г.	Мурманск	ул.	Чумбарова-Лучинского	6			1971	3324,7	x	x	x	x	x	x		x	x	x	x	x	x
1973	г.	Мурманск	ул.	Чумбарова-Лучинского	7			1968	6364,7	x	x	x	x	x	x		x	x	x	x	x	x
1974	г.	Мурманск	ул.	Чумбарова-Лучинского	8			1967	4782,2	x	x	x	x	x	x		x	x	x	x	x	x
1975	г.	Мурманск	ул.	Чумбарова-Лучинского	9			1968	2862,6	x	x	x	x	x	x		x	x	x	x	x	x
1976	г.	Мурманск	ул.	Чумбарова-Лучинского	10			1968	4859	x	x	x	x	x	x		x	x	x	x	x	x
1977	г.	Мурманск	ул.	Чумбарова-Лучинского	11			1968	2983,4	x	x	x	x	x	x		x	x	x	x	x	x
1978	г.	Мурманск	ул.	Чумбарова-Лучинского	12			1967	5911,7	x	x	x	x	x	x		x	x	x	x	x	x
1979	г.	Мурманск	ул.	Чумбарова-Лучинского	13			1968	6149,5	x	x	x	x	x	x		x	x	x	x	x	x
1980	г.	Мурманск	ул.	Чумбарова-Лучинского	15			1968	3032,2	x	x	x	x	x	x		x	x	x	x	x	x
1981	г.	Мурманск	ул.	Чумбарова-Лучинского	16			1968	3282,3	x	x	x	x	x	x		x	x	x	x	x	x
1982	г.	Мурманск	ул.	Чумбарова-Лучинского	17			1968	2797,6	x	x	x	x	x	x		x	x	x	x	x	x
1983	г.	Мурманск	ул.	Чумбарова-Лучинского	18			1967	4389,7	x	x	x	x	x	x		x	x	x	x	x	x
1984	г.	Мурманск	ул.	Чумбарова-Лучинского	19			1968	3037,8	x	x	x	x	x	x		x	x	x	x	x	x
1985	г.	Мурманск	ул.	Чумбарова-Лучинского	20			1968	2840,4	x	x	x	x	x	x		x	x	x	x	x	x
1986	г.	Мурманск	ул.	Чумбарова-Лучинского	21			1968	3961,2	x	x	x	x	x	x		x	x	x	x	x	x
1987	г.	Мурманск	ул.	Чумбарова-Лучинского	23			1967	2731	x	x	x	x	x	x		x	x	x	x	x	x
1988	г.	Мурманск	ул.	Чумбарова-Лучинского	24			1968	3939	x	x	x	x	x	x		x	x	x	x	x	x
1989	г.	Мурманск	ул.	Чумбарова-Лучинского	25			1967	2735,4	x	x	x	x	x	x		x	x	x	x	x	x
1990	г.	Мурманск	ул.	Чумбарова-Лучинского	27			1967	4451,8	x	x	x	x	x	x		x	x	x	x	x	x
1991	г.	Мурманск	ул.	Чумбарова-Лучинского	29			1968	2968	x	x	x	x	x	x		x	x	x	x	x	x
1992	г.	Мурманск	ул.	Чумбарова-Лучинского	32		1	1969	4473,7	x	x	x	x	x	x		x	x	x	x	x	x
1993	г.	Мурманск	ул.	Чумбарова-Лучинского	32		2	1970	6455,9	x	x	x	x	x	x		x	x	x	x	x	x
1994	г.	Мурманск	ул.	Чумбарова-Лучинского	32		3	1971	5039,2	x	x	x	x	x	x		x	x	x	x	x	x
1995	г.	Мурманск	ул.	Чумбарова-Лучинского	33			1967	3207,2	x	x	x	x	x	x		x	x	x	x	x	x
1996	г.	Мурманск	ул.	Чумбарова-Лучинского	40		1	1971	3039,1	x	x	x	x	x	x		x	x	x	x	x	x
1997	г.	Мурманск	ул.	Чумбарова-Лучинского	40		2	1971	3349,8	x	x	x	x	x	x		x	x	x	x	x	x
1998	г.	Мурманск	ул.	Чумбарова-Лучинского	40		3	1971	5399,4	x	x	x	x	x	x		x	x	x	x	x	x
1999	г.	Мурманск	ул.	Чумбарова-Лучинского	46		1	1971	2747,8	x	x	x	x	x	x		x	x	x	x	x	x
2000	г.	Мурманск	ул.	Чумбарова-Лучинского	46		2	1971	4302	x	x	x	x	x	x		x	x	x	x	x	x
2001	г.	Мурманск	ул.	Чумбарова-Лучинского	48		1	1971	5919,4	x	x	x	x	x	x		x	x	x	x	x	x
2002	г.	Мурманск	ул.	Чумбарова-Лучинского	50			1972	3745,1	x	x	x	x	x	x		x	x	x	x	x	x
2003	г.	Мурманск	ул.	Шабалина	1			1982	6157,3	x	x		x	x	x	x	x	x	x	x	x	x
2004	г.	Мурманск	ул.	Шабалина	3			1982	1948,1	x	x		x	x	x	x	x	x	x	x	x	x
2005	г.	Мурманск	ул.	Шабалина	4			1994	2652,3	x	x		x	x	x		x	x	x	x	x	x
2006	г.	Мурманск	ул.	Шабалина	5			1982	4534,6	x	x		x	x	x	x	x	x	x	x	x	x
2007	г.	Мурманск	ул.	Шабалина	7			1982	1967,8	x	x		x	x	x	x	x	x	x	x	x	x
2008	г.	Мурманск	ул.	Шабалина	9			1982	4572,3	x	x		x	x	x	x	x	x	x	x	x	x
2009	г.	Мурманск	ул.	Шабалина	19			1982	4526,1	x	x		x	x	x	x	x	x	x	x	x	x
2010	г.	Мурманск	ул.	Шабалина	21			1982	1966,5	x	x		x	x	x	x	x	x	x	x	x	x
2011	г.	Мурманск	ул.	Шабалина	23			1982	4522,5	x	x		x	x	x	x	x	x	x	x	x	x
2012	г.	Мурманск	ул.	Шабалина	25			1982	1950,7	x	x		x	x	x	x	x		x	x	x	x
2013	г.	Мурманск	ул.	Шабалина	27			1982	3931,4	x	x		x	x	x	x	x	x	x	x	x	x
2014	г.	Мурманск	ул.	Шабалина	29			1982	2209	x	x		x	x	x	x	x	x	x	x	x	x
2015	г.	Мурманск	ул.	Шабалина	31			1982	4557,9	x	x		x	x	x	x	x	x	x	x	x	x
2016	г.	Мурманск	ул.	Шабалина	35			1982	6094,3	x	x		x	x	x	x	x	x	x	x	x	x
2017	г.	Мурманск	ул.	Шабалина	37			1982	1934,1	x	x		x	x	x	x	x	x	x	x	x	x
2018	г.	Мурманск	ул.	Шабалина	39			1982	4522,7	x	x		x	x	x	x	x	x	x	x	x	x
2019	г.	Мурманск	ул.	Шабалина	41			1982	1922,3	x	x		x	x	x	x	x	x	x	x	x	x
2020	г.	Мурманск	ул.	Шабалина	43			1982	4528	x	x		x	x	x	x	x	x	x	x	x	x
2021	г.	Мурманск	ул.	Шабалина	45			1982	1973,8	x	x		x	x	x	x	x	x	x	x	x	x
2022	г.	Мурманск	ул.	Шабалина	47			1982	4554,2	x	x		x	x	x	x	x	x	x	x	x	x
2023	г.	Мурманск	ул.	Шабалина	49			1982	6080,5	x	x		x	x	x	x	x	x	x	x	x	x
2024	г.	Мурманск	ул.	Шабалина	51			1982	1916,3	x	x		x	x	x	x	x	x	x	x	x	x
2025	г.	Мурманск	ул.	Шабалина	53			1982	4489,1	x	x		x	x	x	x	x	x	x	x	x	x
2026	г.	Мурманск	ул.	Шабалина	55			1982	1916	x	x		x	x	x	x	x	x	x	x	x	x
2027	г.	Мурманск	ул.	Шабалина	57			1982	3028,8	x	x		x	x	x	x	x	x	x	x	x	x
2028	г.	Мурманск	ул.	Шабалина	59			1982	1681,3	x	x		x	x	x	x	x	x	x	x	x	x
2029	г.	Мурманск	ул.	Шабалина	61			1982	5932,4	x	x		x	x	x	x	x	x	x	x	x	x
2030	г.	Мурманск	ул.	Шабалина	63			1982	4291,4	x	x		x	x	x	x	x	x	x	x	x	x
2031	г.	Мурманск	ул.	Шевченко	1	А		1966	2155	x	x	x	x	x	x		x	x	x	x	x	x
2032	г.	Мурманск	ул.	Шевченко	6			1951	548,7	x	x		x		x		x		x	x	x	x
2033	г.	Мурманск	ул.	Шевченко	6	А		1973	3648	x	x	x	x	x	x		x	x	x	x	x	x
2034	г.	Мурманск	ул.	Шевченко	7			1957	2251,5	x	x	x	x	x	x		x	x	x	x	x	x
2035	г.	Мурманск	ул.	Шевченко	7	А		1960	1669	x	x	x	x	x	x		x	x	x	x	x	x
2036	г.	Мурманск	ул.	Шевченко	7	Б		1969	4464,3	x	x	x	x	x	x		x	x	x	x	x	x
2037	г.	Мурманск	ул.	Шевченко	11			1975	3900,9	x	x	x	x	x	x		x	x	x	x	x	x
2038	г.	Мурманск	ул.	Шевченко	11	А		1973	3185	x	x	x	x	x	x		x		x	x	x	x
2039	г.	Мурманск	ул.	Шевченко	14	А		1959	416,4	x	x	x	x	x	x		x		x	x	x	x
2040	г.	Мурманск	ул.	Шевченко	15			1967	1721,9	x	x	x	x	x	x		x	x	x	x	x	x
2041	г.	Мурманск	ул.	Шевченко	16	А		1982	3954,3	x	x		x	x	x		x	x	x	x	x	x
2042	г.	Мурманск	ул.	Шевченко	18			1955	447	x	x		x	x	x		x		x	x	x	x
2043	г.	Мурманск	ул.	Шевченко	24			1977	3941	x	x	x	x	x	x		x	x	x	x	x	x
2044	г.	Мурманск	ул.	Шевченко	26			1976	3291	x	x	x	x	x	x		x		x	x	x	x
2045	г.	Мурманск	ул.	Шестой Комсомольской Батареи	45			1956	448,8	x	x						x		x	x	x	x
2046	г.	Мурманск	ул.	Шмидта	1		1	1984	4452,1	x	x		x	x	x	x	x	x	x	x	x	x
2047	г.	Мурманск	ул.	Шмидта	1		2	1984	1890,8	x	x		x	x	x	x	x		x	x	x	x
2048	г.	Мурманск	ул.	Шмидта	1		3	1984	4335,4	x	x		x	x	x	x	x	x	x	x	x	x
2049	г.	Мурманск	ул.	Шмидта	2			1990	5569	x	x		x	x	x	x	x	x	x	x	x	x
2050	г.	Мурманск	ул.	Шмидта	3			1989	2371,5	x	x		x	x	x	x	x	x	x	x	x	x
2051	г.	Мурманск	ул.	Шмидта	4			1992	3020,8	x	x		x	x	x	x	x	x	x	x	x	x
2052	г.	Мурманск	ул.	Шмидта	5			1989	3813,3	x	x		x	x	x	x	x	x	x	x	x	x
2053	г.	Мурманск	ул.	Шмидта	6			1993	4879,4	x	x		x	x	x	x	x	x	x	x	x	x
2054	г.	Мурманск	ул.	Шмидта	8			1993	8746,6	x	x		x	x	x	x	x	x	x	x	x	x
2055	г.	Мурманск	ул.	Шмидта	9			1984	3593,6	x	x		x	x	x	x	x	x	x	x	x	x
2056	г.	Мурманск	ул.	Шмидта	11			1961	1066,1	x	x	x	x	x	x		x	x	x	x	x	x
2057	г.	Мурманск	ул.	Шмидта	17			1950	2713,3	x	x	x	x	x	x		x	x	x	x	x	x
2058	г.	Мурманск	ул.	Шмидта	21			1958	3383,3	x	x	x	x	x	x		x	x	x	x	x	x
2059	г.	Мурманск	ул.	Шмидта	29	/2		1969	2625,4	x	x	x	x	x	x	x	x	x	x	x	x	x
2060	г.	Мурманск	ул.	Шмидта	31	/1		1959	3350,7	x	x	x	x	x	x		x	x	x	x	x	x
2061	г.	Мурманск	ул.	Шмидта	33	А		1963	1754,4	x	x	x	x	x	x		x	x	x	x	x	x
2062	г.	Мурманск	ул.	Шмидта	37			1960	3263,8	x	x		x	x	x		x	x	x	x	x	x
2063	г.	Мурманск	ул.	Шмидта	39	/1		1963	3108,5	x	x	x	x	x	x		x	x	x	x	x	x
2064	г.	Мурманск	ул.	Шмидта	45			1961	5830,4	x	x	x	x	x	x		x	x	x	x	x	x
2065	г.	Мурманск	ул.	Шмидта	47			1962	2614,8	x	x	x	x	x	x		x	x	x	x	x	x
2066	г.	Мурманск	ул.	Юрия Гагарина	1			1962	3241,6	x	x	x	x	x	x		x	x	x	x	x	x
2067	г.	Мурманск	ул.	Юрия Гагарина	1	А		1962	3440,9	x	x	x	x	x	x		x	x	x	x	x	x
2068	г.	Мурманск	ул.	Юрия Гагарина	3			1962	3193,5	x	x	x	x	x	x		x	x	x	x	x	x
2069	г.	Мурманск	ул.	Юрия Гагарина	4			1963	2718,3	x	x	x	x	x	x		x		x	x	x	x
2070	г.	Мурманск	ул.	Юрия Гагарина	5			1962	3533,4	x	x	x	x	x	x		x	x	x	x	x	x
2071	г.	Мурманск	ул.	Юрия Гагарина	6			1962	2504	x	x	x	x	x	x		x		x	x	x	x
2072	г.	Мурманск	ул.	Юрия Гагарина	8			1962	2772,8	x	x	x	x	x	x		x	x	x	x	x	x
2073	г.	Мурманск	ул.	Юрия Гагарина	9		2	1962	3143,9	x	x	x	x	x	x		x	x	x	x	x	x
2074	г.	Мурманск	ул.	Юрия Гагарина	9		3	1963	3533,4	x	x	x	x	x	x		x	x	x	x	x	x
2075	г.	Мурманск	ул.	Юрия Гагарина	9		4	1962	3209,8	x	x	x	x	x	x		x	x	x	x	x	x
2076	г.	Мурманск	ул.	Юрия Гагарина	9		5	1962	2602,9	x	x	x	x	x	x		x	x	x	x	x	x
2077	г.	Мурманск	ул.	Юрия Гагарина	13			1963	1957,6	x	x	x	x	x	x		x	x	x	x	x	x
2078	г.	Мурманск	ул.	Юрия Гагарина	15			1971	3853,6	x	x	x	x	x	x	x	x	x	x	x	x	x
2079	г.	Мурманск	ул.	Юрия Гагарина	18			1964	3563,9	x	x	x	x	x	x		x	x	x	x	x	x
2080	г.	Мурманск	ул.	Юрия Гагарина	19			1964	3946,7	x	x	x	x	x	x		x	x	x	x	x	x
2081	г.	Мурманск	ул.	Юрия Гагарина	20			1964	3969	x	x	x	x	x	x		x	x	x	x	x	x
2082	г.	Мурманск	ул.	Юрия Гагарина	22			1964	1672,4	x	x	x	x	x	x		x	x	x	x	x	x
2083	г.	Мурманск	ул.	Юрия Гагарина	24			1964	2629,5	x	x	x	x	x	x		x	x	x	x	x	x
2084	г.	Мурманск	ул.	Юрия Гагарина	25			1962	3909,4	x	x	x	x	x	x		x	x	x	x	x	x
2085	г.	Мурманск	ул.	Юрия Гагарина	25		2	1976	4460,7	x	x		x	x	x	x	x	x	x	x	x	x
2086	г.	Мурманск	ул.	Юрия Гагарина	27			1966	3027,4	x	x	x	x	x	x		x	x	x	x	x	x
2087	г.	Мурманск	ул.	Юрия Гагарина	29			1966	2730,5	x	x	x	x	x	x		x	x	x	x	x	x
2088	г.	Мурманск	ул.	Юрия Гагарина	31			1966	2719,5	x	x	x	x	x	x		x	x	x	x	x	x
2089	г.	Мурманск	ул.	Юрия Гагарина	33			1981	2751,9	x	x		x	x	x	x	x		x	x	x	x
2090	г.	Мурманск	ул.	Юрия Гагарина	35			1981	4529,4	x	x		x	x	x	x	x	x	x	x	x	x
2091	г.	Мурманск	ул.	Юрия Гагарина	37			1981	2746,8	x	x		x	x	x	x	x		x	x	x	x
2092	г.	Мурманск	ул.	Юрия Гагарина	39			1981	12925,4	x	x		x	x	x	x	x	x	x	x	x	x
2093	г.	Мурманск	ул.	Юрия Гагарина	41			1981	2629,7	x	x		x	x	x	x	x	x	x	x	x	x
2094	г.	Мурманск	ул.	Юрия Гагарина	45			1966	3854,9	x	x	x	x	x	x		x	x	x	x	x	x
2095	г.	Мурманск	ул.	Юрия Гагарина	47		1	1970	3442,9	x	x	x	x	x	x		x	x	x	x	x	x
2096	г.	Мурманск	ул.	Юрия Гагарина	47		2	1970	4673,9	x	x	x	x	x	x		x	x	x	x	x	x

2097	г.	Мурманск	ул.	Юрия Гагарина	49			1970	4228,6	x	x	x	x	x	x		x	x	x	x	x	x
2098	г.	Мурманск	ул.	Юрия Смирнова	16			1989	4018,2	x	x		x	x	x		x	x	x	x	x	x
2099	г.	Мурманск	ул.	Юрия Смирнова	20			1984	3906,3	x	x		x	x	x		x	x	x	x	x	x
2100	г.	Мурманск	ул.	Юрия Смирнова	22			1987	3901,5	x	x		x	x	x		x	x	x	x	x	x
2101	г.	Мурманск	пер.	Якорный	1			1977	2496,6	x	x		x	x	x	x	x		x	x	x	x
2102	г.	Мурманск	пер.	Якорный	2			1977	2742,4	x	x		x	x	x	x	x		x	x	x	x
2103	г.	Мурманск	пер.	Якорный	3			1977	4572	x	x		x	x	x	x	x	x	x	x	x	x
2104	г.	Мурманск	пер.	Якорный	4			1976	8913,2	x	x		x	x	x	x	x	x	x	x	x	x
2105	г.	Мурманск	пер.	Якорный	6			1977	4523,9	x	x		x	x	x	x	x	x	x	x	x	x
2106	г.	Мурманск	пер.	Якорный	8			1977	2707,8	x	x		x	x	x	x	x		x	x	x	x
2107	г.	Мурманск	пер.	Якорный	10			1977	4744,7	x	x		x	x	x	x	x	x	x	x	x	x
2108	г.	Мурманск	пер.	Якорный	12			1978	4739,9	x	x		x	x	x	x	x	x	x	x	x	x
2109	г.	Мурманск	пер.	Якорный	14			1976	13771,2	x	x		x	x	x	x	x	x	x	x	x	x
2110	г.	Мурманск	пер.	Якорный	16			1977	1925,2	x	x		x	x	x	x	x	x	x	x	x	x
2111	жилой район	Росляково	ул.	Заводская	2			1964	2049,8	x	x	x	x	x	x		x		x	x	x	x
2112	жилой район	Росляково	ул.	Заводская	3			1972	3837,0	x	x	x	x	x	x		x		x	x	x	x
2113	жилой район	Росляково	ул.	Заводская	4			1989	2421,2	x	x		x	x	x		x		x	x	x	x
2114	жилой район	Росляково	ул.	Заводская	4		1	1990	1004,7	x	x		x	x	x		x		x	x	x	x
2115	жилой район	Росляково	ул.	Заводская	5			1984	2413,6	x	x		x	x	x		x		x	x	x	x
2116	жилой район	Росляково	ул.	Заводская	9			1985	3268,3	x	x		x	x	x		x		x	x	x	x
2117	жилой район	Росляково	ул.	Заводская	11			1980	3950,2	x	x	x	x	x	x		x		x	x	x	x
2118	жилой район	Росляково	ул.	Заводская	13			1987	3169,5	x	x		x	x	x		x		x	x	x	x
2119	жилой район	Росляково	ул.	Зеленая	1			1989	3972,3	x	x		x	x	x		x		x	x	x	x
2120	жилой район	Росляково	ул.	Зеленая	2			1989	3948,2	x	x		x	x	x		x		x	x	x	x
2121	жилой район	Росляково	ул.	Зеленая	3			1990	4393,3	x	x		x	x	x		x		x	x	x	x
2122	жилой район	Росляково	ул.	Зеленая	4			1993	2685,7	x	x		x	x	x		x		x	x	x	x
2123	жилой район	Росляково	ул.	Зеленая	5			1991	1792,5	x	x		x	x	x		x		x	x	x	x
2124	жилой район	Росляково	ул.	Зеленая	6			1993	2715,4	x	x		x	x	x		x		x	x	x	x
2125	жилой район	Росляково	ул.	Зеленая	7			1991	3536,1	x	x		x	x	x		x		x	x	x	x
2126	жилой район	Росляково	ул.	Зеленая	7	А		1993	1930,9	x	x		x	x	x		x		x	x	x	x
2127	жилой район	Росляково	ул.	Зеленая	8			1994	2668,1	x	x		x	x	x		x		x	x	x	x
2128	жилой район	Росляково	ул.	Зеленая	10			1993	4403,5	x	x		x	x	x		x		x	x	x	x
2129	жилой район	Росляково	ул.	Зеленая	12			1995	2646,0	x	x		x	x	x		x		x	x	x	x
2130	жилой район	Росляково	ул.	Молодежная	10			1960	1711,2	x	x	x	x	x	x		x		x	x	x	x
2131	жилой район	Росляково	ул.	Молодежная	11			1968	3428,3	x	x	x	x	x	x		x		x	x	x	x
2132	жилой район	Росляково	ул.	Молодежная	12			1970	4267,6	x	x	x	x	x	x		x		x	x	x	x
2133	жилой район	Росляково	ул.	Молодежная	13			1968	3578,2	x	x	x	x	x	x		x		x	x	x	x
2134	жилой район	Росляково	ул.	Молодежная	15			1970	3438,0	x	x	x	x	x	x		x		x	x	x	x
2135	жилой район	Росляково	ул.	Молодежная	16			1971	4073,6	x	x	x	x	x	x		x		x	x	x	x
2136	жилой район	Росляково	ул.	Молодежная	17			1971	3536,6	x	x	x	x	x	x		x		x	x	x	x
2137	жилой район	Росляково	ул.	Молодежная	19			1975	3864,8	x	x	x	x	x	x		x		x	x	x	x
2138	жилой район	Росляково	ул.	Мохнаткина Пахта	1			1969	2346,6	x	x	x	x	x	x		x		x	x	x	x
2139	жилой район	Росляково	ул.	Мохнаткина Пахта	6			1988	2697,8	x	x		x	x	x		x		x	x	x	x
2140	жилой район	Росляково	ул.	Приморская	1			1966	3959,8	x	x	x	x	x	x		x		x	x	x	x
2141	жилой район	Росляково	ул.	Приморская	3			1969	3464,8	x	x	x	x	x	x		x		x	x	x	x
2142	жилой район	Росляково	ул.	Приморская	5			1983	4467,3	x	x		x	x	x		x		x	x	x	x
2143	жилой район	Росляково	ул.	Приморская	7			1984	4345,8	x	x		x	x	x		x		x	x	x	x
2144	жилой район	Росляково	ул.	Приморская	8	/1		1984	947,1	x	x		x	x	x		x		x	x	x	x
2145	жилой район	Росляково	ул.	Приморская	8	/2		1983	947,1	x	x		x	x	x		x		x	x	x	x
2146	жилой район	Росляково	ул.	Приморская	8		3	1983	4289,6													x
2147	жилой район	Росляково	ул.	Приморская	9			1984	2194,6	x	x		x	x	x		x		x	x	x	x
2148	жилой район	Росляково	ул.	Приморская	10			1983	4491,5	x	x		x	x	x		x		x	x	x	x
2149	жилой район	Росляково	ул.	Приморская	11			1984	4354,9	x	x		x	x	x		x		x	x	x	x
2150	жилой район	Росляково	ул.	Приморская	13			1986	2436,0	x	x		x	x	x		x		x	x	x	x
2151	жилой район	Росляково	ул.	Приморская	14			1987	2421,8	x	x		x	x	x		x		x	x	x	x
2152	жилой район	Росляково	ул.	Приморская	15			1986	2415,5	x	x		x	x	x		x		x	x	x	x
2153	жилой район	Росляково	ул.	Приморская	16			1986	4037,6	x	x		x	x	x		x		x	x	x	x
2154	жилой район	Росляково	ул.	Приморская	17			1986	1614,2	x	x		x	x	x		x		x	x	x	x
2155	жилой район	Росляково	ул.	Приморская	18			1987	2918,9	x	x		x	x	x	x	x		x	x	x	x
2156	жилой район	Росляково	ул.	Приморская	19			1986	3937,5	x	x		x	x	x		x		x	x	x	x
2157	жилой район	Росляково	ул.	Приморская	21			1987	2826,7	x	x		x	x	x	x	x		x	x	x	x
2158	жилой район	Росляково	ш.	Североморское	2			1966	1729,6	x	x	x	x	x	x		x		x	x	x	x
2159	жилой район	Росляково	ш.	Североморское	4			1962	1827,4	x	x	x	x	x	x		x		x	x	x	x
2160	жилой район	Росляково	ш.	Североморское	7			1973	4136,5	x	x	x	x	x	x		x		x	x	x	x
2161	жилой район	Росляково	ш.	Североморское	8			1957	5401,2	x	x	x	x	x	x		x		x	x	x	x
2162	жилой район	Росляково	ш.	Североморское	9			1959	3011,8	x	x	x	x	x	x		x		x	x	x	x
2163	жилой район	Росляково	ш.	Североморское	10			1972	3475,9	x	x	x	x	x	x		x		x	x	x	x
2164	жилой район	Росляково	ш.	Североморское	12			1973	3815,0	x	x	x	x	x	x		x		x	x	x	x
2165	жилой район	Росляково	ш.	Североморское	14			1977	4447,4	x	x	x	x	x	x		x		x	x	x	x
2166	жилой район	Росляково	ш.	Североморское	16			1978	3922,7	x	x	x	x	x	x		x		x	x	x	x
2167	жилой район	Росляково	ш.	Североморское	18			1985	2354,4	x	x		x	x	x		x		x	x	x	x
2168	жилой район	Росляково	ул.	Советская	1			1973	3108,2	x	x	x	x	x	x		x		x	x	x	x
2169	жилой район	Росляково	ул.	Советская	2			1981	2467,7	x	x		x	x	x		x		x	x	x	x
2170	жилой район	Росляково	ул.	Советская	3			1974	3118,0	x	x	x	x	x	x		x		x	x	x	x
2171	жилой район	Росляково	ул.	Советская	5			1975	4077,6	x	x	x	x	x	x		x		x	x	x	x
2172	жилой район	Росляково	ул.	Советская	6			1981	3057,2	x	x		x	x	x		x		x	x	x	x
2173	жилой район	Росляково	ул.	Советская	7			1975	3139,1	x	x	x	x	x	x		x		x	x	x	x
2174	жилой район	Росляково	ул.	Советская	9			1977	2332,8	x	x	x	x	x	x		x		x	x	x	x
2175	жилой район	Росляково	ул.	Советская	9		2	1983	2384,1	x	x		x	x	x		x		x	x	x	x
2176	жилой район	Росляково	ул.	Советская	11			1974	3425,2	x	x	x	x	x	x		x		x	x	x	x
2177	жилой район	Росляково	ул.	Советская	13			1976	3519,0	x	x	x	x	x	x		x		x	x	x	x
2178	жилой район	Росляково	ул.	Советская	15			1979	4220,5	x	x	x	x	x	x		x		x	x	x	x
2179	жилой район	Росляково	ул.	Советская	17			1979	3962,8	x	x	x	x	x	x		x		x	x	x	x
2180	жилой район	Росляково	ул.	Советская	19			1986	2375,5	x	x		x	x	x		x		x	x	x	x
2181	жилой район	Росляково	ул.	Школьная	2			1970	3488,8	x	x	x	x	x	x		x		x	x	x	x
2182	жилой район	Росляково	ул.	Школьная	4			1988	2378,5	x	x		x	x	x		x		x	x	x	x
2183	жилой район	Росляково	ул.	Школьная	5			1983	2195,8	x	x		x	x	x		x		x	x	x	x
2184	жилой район	Росляково	ул.	Школьная	5		2	1986	2417,5	x	x		x	x	x		x		x	x	x	x
2185	жилой район	Росляково	ул.	Школьная	6			1981	2437,8	x	x		x	x	x		x		x	x	x	x
2186	жилой район	Росляково	ул.	Школьная	15			1985	2366,2	x	x		x	x	x		x		x	x	x	x
2187	жилой район	Росляково	ул.	Школьная	17			1985	2372,7	x	x		x	x	x		x		x	x	x	x

Условные обозначения:
* – г., ж/д ст., н. п., п., пгт, с., с. п., ст.;
** – б-р, мкр, наб., пер., пл., проезд, пр-кт, туп., ул., ш.;
*** – по состоянию на 1 июля года актуализации региональной программы;
ЭЛ – ремонт внутридомовых инженерных систем электроснабжения;
ТС – ремонт внутридомовых инженерных систем теплоснабжения;
ГС – ремонт внутридомовых инженерных систем газоснабжения;
ХВС – ремонт внутридомовых инженерных систем холодного водоснабжения;
ГВС – ремонт внутридомовых инженерных систем горячего водоснабжения;
В – ремонт внутридомовых инженерных систем водоотведения;
Л – ремонт или замена лифтового оборудования, признанного непригодным для эксплуатации, ремонт лифтовых шахт;
К – ремонт крыши, в том числе переустройство невентилируемой крыши на вентилируемую крышу, устройство выходов на кровлю;
П – ремонт подвальных помещений, относящихся к общему имуществу в многоквартирном доме;
Ф – утепление и (или) ремонт фасада;
РФ – ремонт фундамента;
ПД – разработка проектной документации;
ЭО - энергетическое обследование.

Примечание:
В столбцах №№ 14-23 требуемый вид услуг и (или) работ в рамках реализации региональной программы капитального ремонта общего имущества в многоквартирных домах, расположенных на территории Мурманской области, на 2014-2043 годы, обозначается символом «х» (английский алфавит).

Вечерний Мурманск

СОУЧРЕДИТЕЛИ: администрация города Мурманска, муниципальное автономное учреждение «Редакция газеты «Вечерний Мурманск».

ГЛАВНЫЙ РЕДАКТОР
В. А. ХАБАРОВ.

АДРЕС РЕДАКЦИИ, ИЗДАТЕЛЯ: 183032, г. Мурманск, Кольский проспект, 9.
ТЕЛЕФОНЫ РЕДАКЦИИ: отдел подписки и доставки – 47-75-83;
приемная – тел./факс 25-46-77, e–mail: info@vmnews.ru, vmpres@gmail.com
отдел рекламы и развития – 25-82-19, 23-70-17 (факс);
e-mail: reklama@vmnews.ru
служба новостей – 25-10-38, 25-46-90, 25-46-79;
e-mail: vmnews@vmnews.ru
бухгалтерия – 47-75-84.
Свободная (договорная) цена.
Подписные индексы: 52844 (ежедневная газета), 31496 (пятничный номер).

Мнение авторов отдельных публикаций может не совпадать с позицией редакции. За достоверность текстов публикуемых частных объявлений и рекламы редакция ответственности не несет. В газете используются материалы российских СМИ, размещенных на открытых для пользователей web-узлах глобальной сети Интернет. Все материалы, подготовленные журналистами «Вечернего Мурманска», являются интеллектуальной собственностью. Запрещается использование авторских материалов без разрешения авторов и правообладателя исключительных прав на произведения – МАУ «Редакция газеты «Вечерний Мурманск». Письма, рукописи, фотографии и рисунки не рецензируются и не возвращаются. Материалы под рубриками «Экономика и бизнес», «Образование и жизнь» печатаются на коммерческой основе.

Газета набрана и сверстана в компьютерном центре «Вечернего Мурманска», отпечатана с готовых позитивных пленок в ООО «Северные Телесистемы», адрес: 183010, г. Мурманск, ул. Зеленая, 47. Время подписания в печать 13.11.2019 – 18.00. По графику – 18.00. Газета зарегистрирована Управлением Федеральной службы по надзору в сфере связи, информационных технологий и массовых коммуникаций по Мурманской области, свидетельство ПИ № ТУ51–00262 от 06 июня 2014 г. Специальный выпуск газеты «Вечерний Мурманск» выходит в свет отдельным номером газеты «Вечерний Мурманск». Тираж – 410 экз. Зак. 3361. **(12+)**